

Contents

LIST OF STATISTICAL TABLES

PROJECT STAFF CD-ROM

DISTRIBUTION

STATISTICAL TABLES ARE IN THE EXCEL FORMAT

หน่วยงานที่เผยแพร่

สำนักสถิติพยากรณ์
สำนักงานสถิติแห่งชาติ
ถนนหลานหลวง เขตป้อมปราบศัตรูพ่าย กทม.10100
โทรศัพท์ 0 2281 0333 ต่อ 1413
โทรสาร 0 2281 6438
ไปรษณีย์อิเล็กทรอนิกส์ binfopub@nso.go.th

Distributed by

Statistical Forecasting Bureau,
National Statistical Office
Larn Luang Rd., Bangkok 10100, THAILAND
Tel. : +66 2281 0333 ext. 1413
Fax : +66 2281 6438
E-mail : binfopub@nso.go.th

ปีที่จัดพิมพ์

2551

Published

2008

คำนำ

ข้อมูลพื้นที่การก่อสร้าง เป็นข้อมูลที่มีความสำคัญต่อการวางแผนเพื่อพัฒนาเศรษฐกิจของประเทศ และการวางแผนการลงทุนของภาคเอกชน สำนักงานสถิติแห่งชาติ ได้จัดทำการประมวลข้อมูลพื้นที่การก่อสร้างเป็นประจำทุกปี ตามความต้องการของผู้ใช้ข้อมูลของทั้งภาครัฐและเอกชน โดยเก็บรวบรวมข้อมูลพื้นที่การก่อสร้างที่ได้รับอนุมัติให้ก่อสร้างใหม่ และต่อเติมหรือดัดแปลง ในรอบปี 2550 ได้แก่ จำนวนผู้ได้รับอนุมัติ จำนวนสิ่งก่อสร้าง และพื้นที่ก่อสร้าง จำแนกตามชนิดของอาคาร

การประมวลข้อมูลพื้นที่การก่อสร้างในปี 2550 พบว่า จำนวนผู้ได้รับอนุมัติให้ก่อสร้างอาคาร โรงเรือนทั้งก่อสร้างใหม่ และต่อเติมหรือดัดแปลง (เช่น อาคารเพื่ออยู่อาศัย อาคารเพื่อการพาณิชย์ ฯลฯ) ทั่วประเทศมี 143,937 ราย เมื่อเทียบกับปี 2549 ลดลงร้อยละ 21.1 จำนวนสิ่งก่อสร้างที่ได้รับอนุมัติให้ก่อสร้างทั่วประเทศมี 230,857 หลัง คิดเป็นพื้นที่รวม 59.3 ล้านตารางเมตร เมื่อเทียบกับปี 2549 พบว่าในภาพรวมทั้งจำนวนสิ่งก่อสร้าง และพื้นที่ก่อสร้างในปี 2550 ลดลงจากปี 2549 ร้อยละ 6.3 และ 15.5 ตามลำดับ

สำหรับสิ่งก่อสร้างที่มีใช้อาคาร โรงเรือนที่คิดเป็นความยาว ทั่วประเทศ มีจำนวนที่ได้รับอนุมัติ 18,936 แห่ง ความยาวรวม 2.4 ล้านเมตร เมื่อเทียบกับปี 2549 พบว่า ในปี 2550 มีความยาวโดยรวมเพิ่มขึ้น ร้อยละ 3.9 ส่วนสิ่งก่อสร้างที่มีใช้อาคาร โรงเรือนที่คิดเป็นพื้นที่ ทั่วประเทศในปี 2550 มีการอนุมัติให้ก่อสร้าง 3,340 แห่ง คิดเป็นพื้นที่รวม 1.5 ล้านตารางเมตร ส่วนใหญ่เป็นการก่อสร้างลานจอดรถคิดเป็นพื้นที่ 848,273 ตารางเมตร (ร้อยละ 56.2) รองลงมาเป็น ปิ๊มน้ำมัน 175,376 ตารางเมตร (ร้อยละ 11.6) เมื่อเปรียบเทียบกับปี 2549 พบว่า ในปี 2550 พื้นที่ที่ได้รับอนุมัติให้ก่อสร้าง โดยรวมลดลงร้อยละ 19.3

การเก็บรวบรวมข้อมูลพื้นที่การก่อสร้างนี้ ได้รับความร่วมมือในการบันทึกแบบสอบถามจากสำนักงานเขต และสำนักงานโยธา กรุงเทพมหานคร และหน่วยราชการส่วนท้องถิ่นในจังหวัดต่าง ๆ ทั่วประเทศเป็นอย่างดี จึงใคร่ขอแสดงความขอบคุณไว้ ณ ที่นี้ด้วย

บทสรุปสำหรับผู้บริหาร

สถิติสิ่งก่อสร้างทุกประเภทที่เอกชนได้รับอนุมัติให้ก่อสร้างใหม่ และต่อเติม หรือดัดแปลง ถือเป็นตัวชี้วัดทางเศรษฐกิจที่สำคัญตัวหนึ่ง และถือเป็นดัชนีเชื่อมั่นในรัฐบาลอีกด้วย สำนักงานสถิติแห่งชาติจึงได้จัดทำการประมวลข้อมูลพื้นที่การก่อสร้างเป็นประจำทุกปี โดยนำเสนอข้อมูลเกี่ยวกับสิ่งก่อสร้างทุกประเภทที่เอกชนได้รับอนุมัติให้ก่อสร้างใหม่ และต่อเติม หรือดัดแปลง ในเขตพื้นที่ที่มีและไม่มีพระราชกฤษฎีกาให้ใช้พระราชบัญญัติควบคุมอาคาร พ.ศ. 2522 ได้แก่ จำนวนผู้ได้รับอนุมัติ จำนวนสิ่งก่อสร้าง และพื้นที่ก่อสร้างที่ได้รับอนุมัติให้ก่อสร้าง ข้อมูลดังกล่าว สำนักงานคณะกรรมการพัฒนาการเศรษฐกิจและสังคมแห่งชาติ นำไปใช้ในการจัดทำบัญชีประชาชาติด้านการสะสมทุน และมูลค่าการก่อสร้างรวมของทั้งประเทศ นอกจากนี้ ศูนย์ข้อมูลอสังหาริมทรัพย์ กระทรวงการคลัง และธนาคารแห่งประเทศไทยนำไปใช้ในการจัดทำตัวชี้วัดที่อยู่อาศัย เพื่อใช้ในการติดตามภาวะธุรกิจอสังหาริมทรัพย์และประเมินภาวะเศรษฐกิจอีกด้วย สำหรับสรุปผลข้อมูลฉบับนี้ เป็นข้อมูลของผู้ได้รับอนุมัติให้ก่อสร้างสิ่งก่อสร้างในปี พ.ศ. 2550 สรุปได้ดังนี้

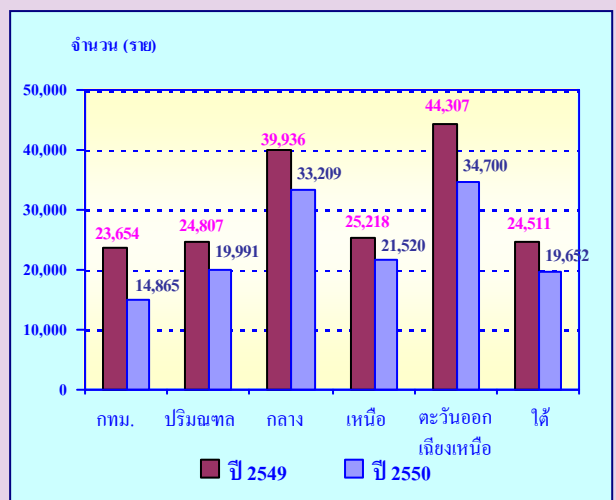
1. สิ่งก่อสร้างประเภทอาคารโรงเรียน

1.1 จำนวนผู้ได้รับอนุมัติให้ทำการก่อสร้าง

ในปี 2550 จำนวนผู้ได้รับอนุมัติให้ทำการก่อสร้างใหม่ ต่อเติมหรือดัดแปลง ทั่วประเทศ มีจำนวนทั้งสิ้น 143,937 ราย ส่วนใหญ่ร้อยละ 98.3 ได้รับอนุมัติให้ก่อสร้างใหม่ และร้อยละ 1.7 ได้รับอนุมัติให้ต่อเติมหรือดัดแปลง เมื่อพิจารณาจำแนกตามภาค พบว่า ในภาคตะวันออกเฉียงเหนือมีผู้ได้รับอนุมัติมากที่สุด 34,700 ราย (ร้อยละ 24.1) รองลงมาเป็นภาคกลาง 33,209 ราย (ร้อยละ 23.1) และกรุงเทพมหานครมีผู้ได้รับอนุมัติน้อยที่สุด 14,865 ราย (ร้อยละ 10.3)

เมื่อเปรียบเทียบกับปีที่ผ่านมา พบว่าจำนวนผู้ได้รับอนุมัติอาคาร โรงเรียนในปี 2550 ลดลงร้อยละ 21.1 ซึ่งกรุงเทพมหานครลดลงมากที่สุดถึงร้อยละ 37.1

แผนภูมิ 1 จำนวนของผู้ที่ได้รับอนุมัติให้ทำการก่อสร้างระหว่างปี 2549 และปี 2550 เป็นรายภาค



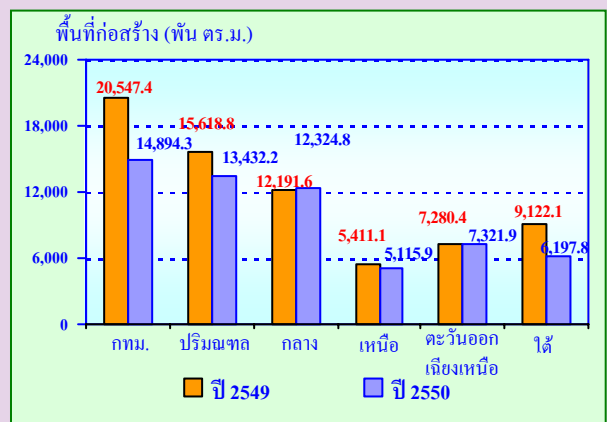
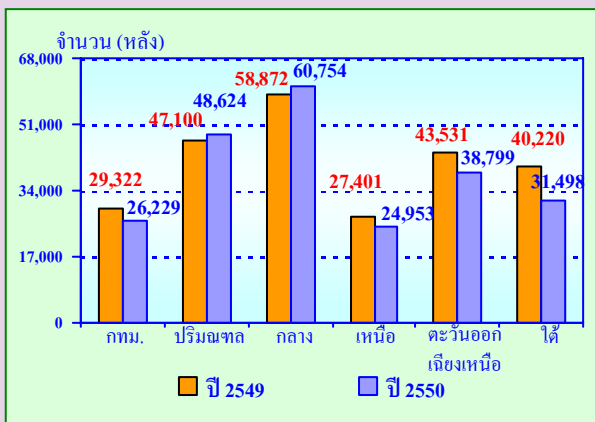
1.2 จำนวนสิ่งก่อสร้างและพื้นที่ก่อสร้าง

ในปี 2550 จำนวนสิ่งก่อสร้างที่ได้รับอนุมัติให้ก่อสร้างทั่วประเทศ มีจำนวน 230,857 หลัง คิดเป็นพื้นที่รวม 59.3 ล้านตารางเมตร ภาคกลางมีจำนวนอาคารโรงเรียนที่ได้รับอนุมัติให้ก่อสร้างสูงกว่าภาคอื่น ๆ คือ 60,754 หลัง และกรุงเทพมหานครมีจำนวนพื้นที่ก่อสร้างที่ได้รับอนุมัติให้ก่อสร้างมากที่สุดรวม 14.9 ล้านตารางเมตร ส่วนในภาคเหนือมีจำนวนสิ่งก่อสร้างและพื้นที่

ก่อสร้างที่ได้รับอนุมัติให้ก่อสร้างน้อยที่สุดคือ 24,953 หลัง คิดเป็นพื้นที่รวม 5.1 ล้านตารางเมตร

เมื่อเปรียบเทียบกับปีที่ผ่านมา พบว่าในภาพรวม ทั้งจำนวนสิ่งก่อสร้างและพื้นที่ก่อสร้างในปี 2550 ลดลง ร้อยละ 6.3 และ 15.5 ตามลำดับ โดยภาคใต้มีจำนวนสิ่งก่อสร้าง และพื้นที่ก่อสร้างลดลงมากที่สุดร้อยละ 21.7 และ 32.1 ตามลำดับ สำหรับกรุงเทพมหานครมีจำนวนสิ่งก่อสร้างฯ และพื้นที่ก่อสร้างลดลง จากปีก่อน ร้อยละ 9.0 และ 27.5 ตามลำดับ

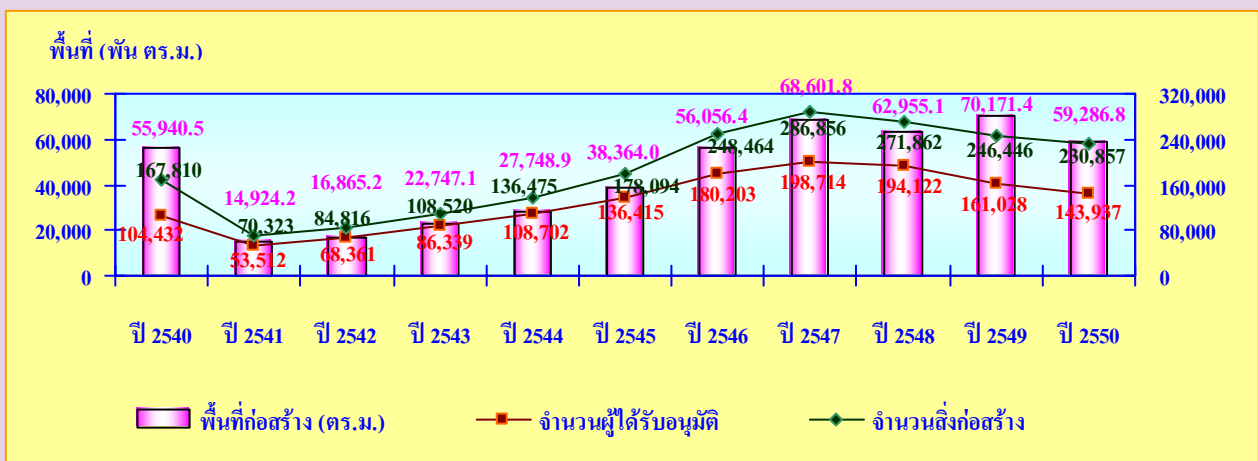
แผนภูมิ 2 จำนวนและพื้นที่ของสิ่งก่อสร้างประเภทอาคารโรงเรียนที่ได้รับอนุมัติให้ก่อสร้าง เป็นรายภาค



เมื่อพิจารณาภาพรวมตั้งแต่ปี 2540 จนถึงปี 2550 พบว่า ในปี 2541 พื้นที่ก่อสร้างลดลงจากปี 2540 ถึงร้อยละ 73.3 จากนั้น ค่อยๆ มีการขยายตัวเพิ่มขึ้นอย่างต่อเนื่อง และขยายตัวสูงสุด

ในปี 2547 และปี 2549 คือ 68.6 และ 70.2 ล้านตารางเมตร ตามลำดับ และลดลงในปี 2550 เป็น 59.3 ล้านตารางเมตร

แผนภูมิ 3 จำนวนผู้ได้รับอนุมัติ จำนวนอาคาร และพื้นที่ก่อสร้างที่เป็นอาคารโรงเรียน ที่ได้รับอนุมัติให้ก่อสร้าง ระหว่างปี 2540 - 2550



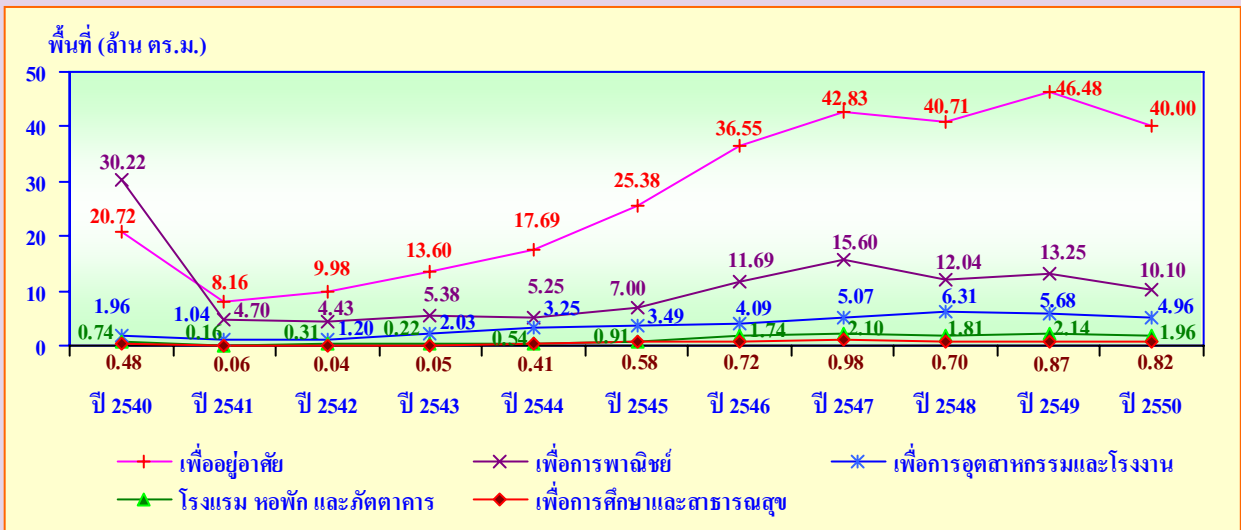
1.3 ชนิดของสิ่งก่อสร้างและพื้นที่ก่อสร้าง

หากพิจารณาถึงชนิดของสิ่งก่อสร้าง พบว่า สิ่งก่อสร้างที่ได้รับอนุมัติให้ก่อสร้างทั่วประเทศ ส่วนใหญ่ (ร้อยละ 67.5) เป็นอาคารโรงเรียนเพื่ออยู่อาศัย หรือมีพื้นที่ 40.0 ล้านตารางเมตร ส่วนการก่อสร้างอาคารเพื่อการพาณิชย์มีพื้นที่ 10.1 ล้านตารางเมตร (ร้อยละ 17.0) เพื่อการอุตสาหกรรมและโรงงานมีพื้นที่ 5.0 ล้านตารางเมตร (ร้อยละ 8.4) พื้นที่ก่อสร้างที่เป็นโรงแรม หอพัก และภัตตาคารรวม 2.0 ล้านตารางเมตร (ร้อยละ 3.3) อาคารเพื่อการศึกษาและสาธารณสุขมีพื้นที่ 0.8 ล้านตารางเมตร (ร้อยละ 1.4) และเป็นการก่อสร้างอื่น ๆ เช่น อาคารเพื่อการบำบัดน้ำเสีย โรงไฟฟ้า อาคารระบบประปา และโรงกรองน้ำ เพื่อการเกษตร เพื่อการขนส่ง เพื่อการบันเทิง และอื่น ๆ จำนวน 1.5 ล้านตารางเมตร (ร้อยละ 2.4)

เมื่อเปรียบเทียบกับปีที่ผ่านมา พบว่า อาคารโรงเรียนมีพื้นที่ก่อสร้างที่ได้รับอนุมัติให้ก่อสร้างโดยรวมลดลงร้อยละ 15.5 โดยเฉพาะการก่อสร้างอาคารเพื่อการพาณิชย์ลดลงมากที่สุด ถึงร้อยละ 23.8 รองลงมาเป็นการก่อสร้างเพื่ออยู่อาศัยลดลงร้อยละ 13.9 การก่อสร้างเพื่อการอุตสาหกรรมและโรงงานลดลงร้อยละ 12.7 การก่อสร้างเพื่อการศึกษาและสาธารณสุขลดลงร้อยละ 6.7 ส่วนการก่อสร้างที่เป็นโรงแรม หอพัก และภัตตาคารมีพื้นที่ก่อสร้างที่ได้รับอนุมัติลดลงร้อยละ 8.6 สำหรับพื้นที่การก่อสร้างอื่น ๆ ที่เป็นอาคารเพื่อการบำบัดน้ำเสีย โรงไฟฟ้า อาคารระบบประปา และโรงกรองน้ำ เพื่อการเกษตร เพื่อการขนส่ง เพื่อการบันเทิง และอื่น ๆ นั้น ลดลงจากปีก่อน ร้อยละ 16.5

แผนภูมิ 4 พื้นที่ของสิ่งก่อสร้างประเภทอาคารโรงเรียนที่ได้รับอนุมัติให้ก่อสร้างระหว่างปี 2540 - 2550

จำแนกตามชนิดของสิ่งก่อสร้าง



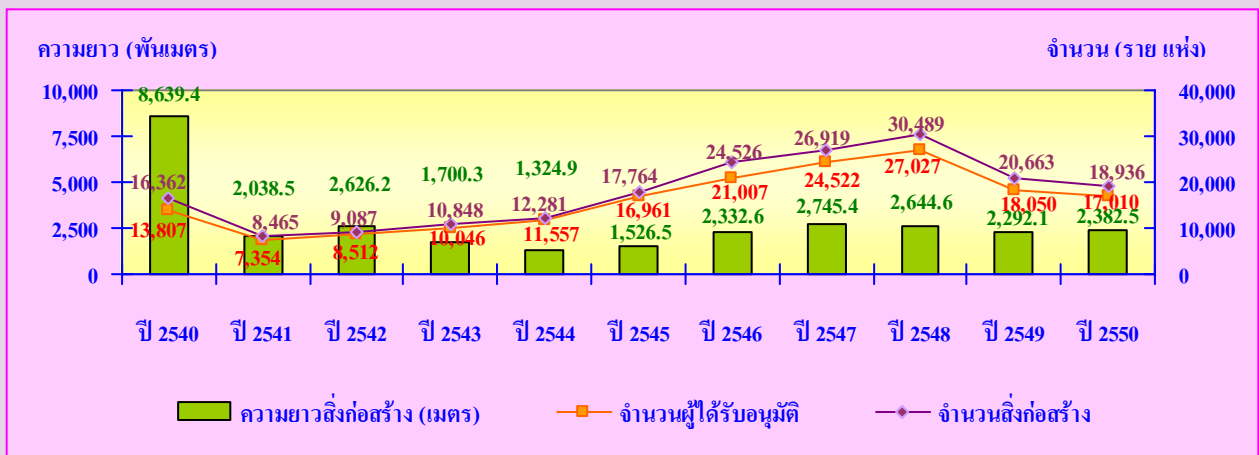
เมื่อพิจารณาในรอบ 10 ปีที่ผ่านมา พบว่า สิ่งก่อสร้างทุกชนิดมีแนวโน้มในทางเดียวกัน คือ ลดลงต่ำสุดในปี 2541 และค่อยๆ ขยายตัวอย่างต่อเนื่องจนมีระดับสูงสุดในปี 2547 และปี 2549

โดยเฉพาะสิ่งก่อสร้างเพื่ออยู่อาศัยซึ่งมีพื้นที่สูงสุดในปี 2547 และปี 2549 เป็น 42.8 และ 46.5 ล้านตารางเมตร แต่ได้ลดลงเป็น 40.0 ล้านตารางเมตร ในปี 2550

2. สิ่งก่อสร้างที่มีใช้อาคารโรงเรียน

ในปี 2550 สิ่งก่อสร้างที่มีใช้อาคารโรงเรียนประเภท รั้ว/กำแพง ถนน สะพาน เขื่อน/คันดิน ท่อ/ทางระบายน้ำ ฯลฯ ทั่วประเทศ มีจำนวนที่ได้รับอนุมัติให้ก่อสร้าง 18,936 แห่ง คิดเป็นความยาวรวม 2.4 ล้านเมตร ส่วนใหญ่เป็นการก่อสร้างท่อ/ทางระบายน้ำความยาวรวม 1.2 ล้านเมตร (ร้อยละ 50.0) เป็นการก่อสร้างถนน/ทางรถไฟ 612,271 เมตร (ร้อยละ 25.7) รั้ว/กำแพง 471,575 เมตร (ร้อยละ 19.8) เป็นเขื่อน/คันดิน 33,399 เมตร (ร้อยละ 1.4)

แผนภูมิ 5 จำนวนผู้ได้รับอนุมัติ จำนวนสิ่งก่อสร้าง และความยาวของสิ่งก่อสร้างที่มีใช้อาคารโรงเรียน^{1/} ที่ได้รับอนุมัติให้ก่อสร้างระหว่างปี 2540 - 2550



^{1/} ได้แก่ สิ่งก่อสร้างประเภท รั้ว/กำแพง ถนน สะพาน เขื่อน/คันดิน ท่อ/ทางระบายน้ำ ฯลฯ

สำหรับสิ่งก่อสร้างที่มีใช้อาคารโรงเรียนประเภท สระว่ายน้ำ บั๊มน้ำมัน ท่าเรือ สนามกีฬา ลานจอดรถ ป้ายโฆษณา ฯลฯ ทั่วประเทศ ในปี 2550 มีการอนุมัติให้ก่อสร้างจำนวน 3,340 แห่ง คิดเป็นพื้นที่รวม 1.5 ล้านตารางเมตร ส่วนใหญ่เป็นการก่อสร้างลานจอดรถคิดเป็นพื้นที่ 848,273 ตารางเมตร (ร้อยละ 56.2) รองลงมาเป็น บั๊มน้ำมัน 175,376 ตารางเมตร (ร้อยละ 11.6) ป้ายโฆษณา 89,834 ตารางเมตร (ร้อยละ 6.0) สนามกีฬามีพื้นที่ก่อสร้าง 78,382 ตารางเมตร (ร้อยละ 5.2) ส่วนการก่อสร้างอื่นๆ เช่น การก่อสร้างสระว่ายน้ำ ท่าเรือ ลานตากข้าว การก่อสร้างพื้นที่ตั้งเสาสัญญาณ

เป็นสะพาน 18,102 เมตร (ร้อยละ 0.8) และอื่น ๆ 55,666 เมตร หรือร้อยละ 2.3

เมื่อเปรียบเทียบกับปีที่ผ่านมา พบว่า สิ่งก่อสร้างที่ได้รับอนุมัติให้ก่อสร้างในปี 2550 คิดเป็นความยาวโดยรวม เพิ่มขึ้นจากปี 2549 ร้อยละ 3.9

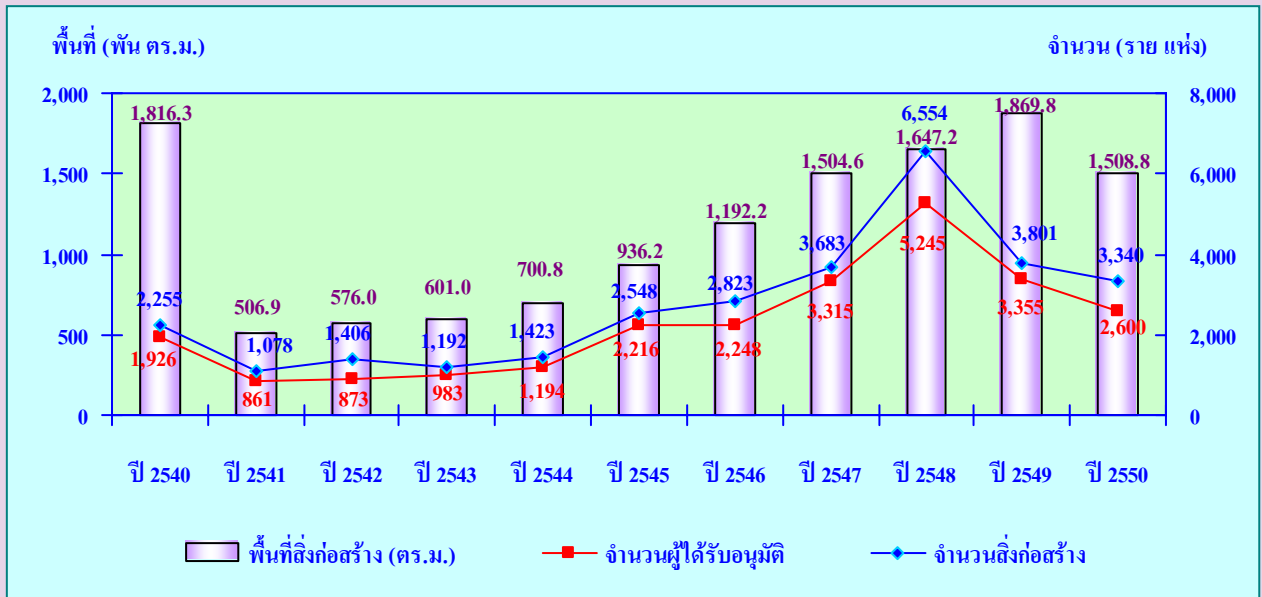
เมื่อพิจารณาการเปลี่ยนแปลงในรอบ 10 ปีที่ผ่านมา พบว่า สิ่งก่อสร้างที่ได้รับอนุมัติมีความยาวลดลงต่ำที่สุดในปี 2541 แต่หลังจากปี 2541 เป็นต้นมาไม่มีการเปลี่ยนแปลงมากนัก

โทรศัพท์เคลื่อนที่ เป็นต้น คิดเป็นพื้นที่ก่อสร้างรวม 316,913 ตารางเมตร (ร้อยละ 21.0)

เมื่อเปรียบเทียบกับปีที่ผ่านมา พบว่า ในปี 2550 พื้นที่ของสิ่งก่อสร้างที่มีใช้อาคารโรงเรียนประเภท สระว่ายน้ำ บั๊มน้ำมัน ท่าเรือ สนามกีฬา ลานจอดรถ ป้ายโฆษณา ฯลฯ ได้รับอนุมัติให้ก่อสร้างคิดเป็นพื้นที่โดยรวมลดลงจากปี 2549 ร้อยละ 19.3

เมื่อพิจารณาการเปลี่ยนแปลงในรอบ 10 ปีที่ผ่านมา พบว่า พื้นที่ของสิ่งก่อสร้างประเภทนี้ ลดลงต่ำที่สุดในปี 2541 จากนั้นจึงค่อย ๆ ขยายตัวเพิ่มขึ้น เป็นสูงสุดในปี 2549 คือ 1.9 ล้านตารางเมตร และชะลอตัวลงในปี 2550

แผนภูมิ 6 จำนวนผู้ได้รับอนุมัติ จำนวนสิ่งก่อสร้าง และพื้นที่ของสิ่งก่อสร้างประเภทที่มีโซ่อาคารโรงเรียน^{2/} ที่ได้รับอนุมัติให้ก่อสร้างระหว่างปี 2540 – 2550



^{2/} ได้แก่ สิ่งก่อสร้างประเภท สระว่ายน้ำ ปิมน้ำมัน ท่าเรือ สนามกีฬา ลานจอดรถ ป้ายโฆษณา ฯลฯ

3. สรุปและข้อเสนอแนะ จากการ

ประมวลข้อมูลพื้นที่การก่อสร้างในปี 2550 พบว่า จำนวนผู้ได้รับอนุมัติอาคาร โรงเรียนลดลงจากปี 2549 ร้อยละ 21.1 จำนวนสิ่งก่อสร้าง และพื้นที่ก่อสร้างลดลง ร้อยละ 6.3 และ 15.5 ตามลำดับ สำหรับสิ่งก่อสร้างที่มีโซ่อาคารโรงเรียนที่ใช้ความยาวเป็นตัววัดเพิ่มขึ้นเพียงเล็กน้อย คือ ร้อยละ 3.9 และสิ่งก่อสร้างที่ใช้พื้นที่เป็นตัวชี้วัดลดลงจากปี 2549 ร้อยละ 19.3

อย่างไรก็ตาม ผลการสำรวจสะท้อน

ให้เห็นภาวะเศรษฐกิจของประเทศกำลังชะลอตัว เนื่องจากราคาน้ำมันที่เพิ่มสูงขึ้นมาก และอัตราเงินเฟ้อที่สูงขึ้นมาก ซึ่งส่งผลกระทบต่อต้นทุนการก่อสร้างและค่าขนส่ง รวมทั้งความไม่มั่นใจในสถานการณ์ทางการเมือง จากสถานการณ์ดังกล่าวอาจทำให้ผู้ประกอบการตัดสินใจในการก่อสร้างน้อยลง

สารบัญแผนภูมิ

- แผนภูมิ ก ร้อยละการเปลี่ยนแปลงของจำนวนและความยาวสิ่งก่อสร้างที่ได้รับอนุมัติให้ก่อสร้างใหม่ของสิ่งก่อสร้างที่มีใช้อาคาร โรงเรือน เมื่อเปรียบเทียบกับปี 2549 จำแนกตามภาค
- แผนภูมิ ข ร้อยละการเปลี่ยนแปลงของจำนวนและพื้นที่ก่อสร้างอาคารใหม่ ของสิ่งก่อสร้างที่มีใช้อาคาร โรงเรือน เมื่อเปรียบเทียบกับปี 2549 จำแนกตามภาค

สารบัญตาราง

- ตาราง ก จำนวนและร้อยละของผู้ได้รับอนุมัติให้ก่อสร้างใหม่ และต่อเติมหรือตัดแปลง จำแนกตามเขตการปกครองและภาค
- ตาราง ข จำนวนผู้ได้รับอนุมัติให้ก่อสร้างในปี 2549 และปี 2550 จำแนกตามลักษณะของการก่อสร้างและภาค
- ตาราง ค จำนวนและร้อยละของผู้ได้รับอนุมัติให้ก่อสร้างใหม่ จำแนกตามประเภทของสิ่งก่อสร้าง เขตการปกครองและภาค
- ตาราง ง จำนวนและร้อยละของผู้ได้รับอนุมัติให้ต่อเติมหรือตัดแปลง จำแนกตามประเภทของสิ่งก่อสร้างเขตการปกครองและภาค
- ตาราง จ จำนวนและร้อยละของผู้ที่ได้รับอนุมัติให้ก่อสร้างอาคาร โรงเรียน จำแนกตามชนิดของอาคารและภาค
- ตาราง ฉ จำนวนและร้อยละของผู้ที่ได้รับอนุมัติให้ก่อสร้างสิ่งก่อสร้างที่มีใช้อาคาร โรงเรียน จำแนกตามชนิดของสิ่งก่อสร้างและภาค
- ตาราง ช จำนวนอาคารและพื้นที่ก่อสร้างอาคาร โรงเรียน จำแนกตามลักษณะของการก่อสร้าง เขตการปกครองและภาค
- ตาราง ช จำนวนอาคารและพื้นที่ก่อสร้างอาคาร โรงเรียนที่ได้รับอนุมัติให้ก่อสร้างในปี 2549 และปี 2550 จำแนกตามลักษณะของสิ่งก่อสร้างและภาค
- ตาราง ฌ จำนวนและพื้นที่ก่อสร้างของสิ่งก่อสร้างที่มีใช้อาคาร โรงเรียน จำแนกตามลักษณะของการก่อสร้าง เขตการปกครองและภาค (เมตร)
- ตาราง ญ จำนวนและพื้นที่ก่อสร้างของสิ่งก่อสร้างที่มีใช้อาคาร โรงเรียน จำแนกตามลักษณะของการก่อสร้าง เขตการปกครองและภาค (ตารางเมตร)
- ตาราง ฎ จำนวนสิ่งก่อสร้างและพื้นที่ก่อสร้างที่มีใช้อาคาร โรงเรียนที่ได้รับอนุมัติให้ก่อสร้างในปี 2549 และปี 2550 จำแนกตามลักษณะของสิ่งก่อสร้างและภาค

บทที่ 1

บทนำ

1.1 ความเป็นมา

สำนักงานสถิติแห่งชาติ ได้เก็บรวบรวมข้อมูลสิ่งก่อสร้างที่ได้รับอนุมัติให้ทำการก่อสร้างใหม่ และต่อเติมหรือดัดแปลง ตามเทศบัญญัติควบคุมการก่อสร้างเป็นประจำทุกปี ติดต่อกันมาตั้งแต่ปี 2509 ต่อมาในปี 2535 ได้ขยายขอบข่ายจากเดิมที่เคยเก็บรวบรวมข้อมูลเฉพาะในเขตเทศบาล มาเป็นการเก็บรวบรวมข้อมูลจากพื้นที่ที่อยู่ในเขตควบคุมอาคารตามพระราชกฤษฎีกาให้ใช้พระราชบัญญัติควบคุมอาคาร พ.ศ. 2522 เพื่อให้การเก็บรวบรวมข้อมูลมีความสมบูรณ์มากขึ้น ในปี 2543 ได้ขยายขอบข่ายเพิ่มโดยเก็บรวบรวมข้อมูลจากพื้นที่ที่ไม่มีพระราชกฤษฎีกาให้ใช้พระราชบัญญัติควบคุมอาคาร พ.ศ. 2522 ของทุกจังหวัด

สำนักงานสถิติแห่งชาติ ได้จัดทำรายงานการประมวลข้อมูลพื้นที่การก่อสร้าง พ.ศ. 2550 เป็นรายงานฉบับที่ 16 นอกจากจะได้นำเสนอข้อมูลการก่อสร้างในพื้นที่ที่มีพระราชกฤษฎีกาให้ใช้พระราชบัญญัติควบคุมอาคาร พ.ศ. 2522 แล้ว ยังได้นำเสนอข้อมูลในส่วนในพื้นที่ที่ไม่มีพระราชกฤษฎีกาให้ใช้พระราชบัญญัติควบคุมอาคาร พ.ศ. 2522 ไว้ในตารางสถิติส่วนที่ 2 ด้วย

1.2 วัตถุประสงค์

เก็บรวบรวมข้อมูลเกี่ยวกับจำนวนผู้ได้รับอนุมัติให้ก่อสร้าง จำนวนและพื้นที่สิ่งก่อสร้างที่ได้รับอนุมัติให้ก่อสร้าง เพื่อนำไปใช้ในการจัดทำบัญชีประชาชาติ บัญชีสะสมทุนเบื้องต้น และตารางปัจจัยการผลิตและผลผลิต และใช้เพื่อจัดทำดัชนีวัดภาวะธุรกิจอสังหาริมทรัพย์ ด้านที่อยู่อาศัยของประเทศ

1.3 รายการข้อมูล

การจัดทำโครงการประมวลข้อมูลพื้นที่การก่อสร้างนี้ มีวัตถุประสงค์เพื่อเก็บรวบรวมข้อมูลการก่อสร้างในรอบปี 2550 ดังต่อไปนี้

- 1) จำนวนผู้ได้รับอนุมัติให้ก่อสร้าง
- 2) จำนวนสิ่งก่อสร้างที่ได้รับอนุมัติให้ก่อสร้าง
- 3) พื้นที่ก่อสร้างที่ได้รับอนุมัติให้ก่อสร้าง

1.4 คຸ້มรวม

การเก็บรวบรวมข้อมูลโครงการนี้ คຸ້มรวมสิ่งก่อสร้างทุกประเภทที่เอกชนได้รับอนุมัติให้ก่อสร้างใหม่และต่อเติมหรือดัดแปลงในทุกพื้นที่ทั้งที่มีและไม่มีพระราชกฤษฎีกาให้ใช้พระราชบัญญัติควบคุมอาคาร พ.ศ. 2522 ทุกจังหวัดทั่วประเทศ

1.5 คาบเวลาอ้างอิง

ในรอบ 12 เดือน ปี 2550 ที่ได้รับอนุมัติให้ก่อสร้าง (ตั้งแต่เดือนมกราคม – ธันวาคม 2550)

1.6 ประโยชน์ของข้อมูล

- 1) สำนักงานคณะกรรมการพัฒนาการเศรษฐกิจและสังคมแห่งชาติ นำไปใช้ในการจัดทำบัญชีประชาชาติด้านการสะสมทุน และจัดทำมูลค่าการก่อสร้างรวมทั้งประเทศ
- 2) สำนักจัดการข้อมูลของธนาคารแห่งประเทศไทย และศูนย์ข้อมูลอสังหาริมทรัพย์กระทรวงการคลัง นำไปใช้ในการจัดทำตัวชี้วัดที่อยู่อาศัย เพื่อใช้ในการติดตามภาวะธุรกิจอสังหาริมทรัพย์และเสถียรภาพทางเศรษฐกิจและการเงิน

บทที่ 2

สรุปผลการประมวลข้อมูลสถิติที่สำคัญ

2.1 จำนวนผู้ได้รับอนุมัติให้ก่อสร้างใหม่และ ต่อเติมหรือดัดแปลง

ในปี 2550 มีผู้ได้รับอนุมัติให้ก่อสร้างทั่วประเทศจำนวน 163,547 ราย ภาคตะวันออกเฉียงเหนือมีจำนวนผู้ที่ได้รับอนุมัติมากที่สุด คือ 39,713 ราย หรือร้อยละ 24.3 ของจำนวนผู้ที่ได้รับอนุมัติให้ก่อสร้างทั้งสิ้น รองลงมาคือ ภาคกลางมีจำนวนผู้ที่ได้รับอนุมัติ 36,208 ราย คิดเป็นร้อยละ 22.1 ส่วนภาคใต้มีจำนวนน้อยกว่าภาคอื่น ๆ โดยมีผู้ที่ได้รับอนุมัติ 20,147 ราย หรือร้อยละ 12.3

หากจำแนกจำนวนผู้ได้รับอนุมัติให้ก่อสร้างใหม่และต่อเติมหรือดัดแปลง ตามเขต

การปกครองและภาค พบว่า เขตเทศบาลมีจำนวนได้รับอนุมัติ ฯ ทั้งสิ้นจำนวน 86,980 ราย หรือร้อยละ 53.2 ในขณะที่นอกเขตเทศบาลมีจำนวน 76,567 ราย หรือร้อยละ 46.8 ภาคกลางและภาคเหนือมีสัดส่วนของผู้ได้รับอนุมัติฯ ที่อยู่ในเขตเทศบาลมีมากกว่านอกเขตเทศบาล คือ ประมาณร้อยละ 55.1 และร้อยละ 50.3 ตามลำดับ ในขณะที่ปริมณฑล ภาคตะวันออกเฉียงเหนือ และภาคใต้มีสัดส่วนของผู้ได้รับอนุมัติฯ ที่อยู่นอกเขตเทศบาลสูงกว่าในเขตเทศบาล คือ ประมาณร้อยละ 64.3, 56.6 และ 55.2 ตามลำดับ (ตาราง ก)

ตาราง ก จำนวนและร้อยละของผู้ได้รับอนุมัติให้ก่อสร้างใหม่ และต่อเติมหรือดัดแปลง จำแนกตาม เขตการปกครอง และภาค

ภาค	รวม		เทศบาล		นอกเขตเทศบาล	
	จำนวน	ร้อยละ	จำนวน	ร้อยละ	จำนวน	ร้อยละ
ทั่วราชอาณาจักร	163,547	100.0	86,980	53.2	76,567	46.8
กรุงเทพมหานคร	20,570	100.0	25,570	100.0	-	-
ปริมณฑล	23,279	100.0	8,316	35.7	14,963	64.3
กลาง	36,208	100.0	19,961	55.1	16,247	44.9
เหนือ	23,630	100.0	11,880	50.3	11,750	49.7
ตะวันออกเฉียงเหนือ	39,713	100.0	17,223	43.4	22,490	56.6
ใต้	20,147	100.0	9,030	44.8	11,117	55.2

2.2 การเปรียบเทียบจำนวนผู้ได้รับอนุมัติให้ก่อสร้างทั่วประเทศ ในปี 2549 และปี 2550

จำนวนผู้ได้รับอนุมัติให้ก่อสร้างในปี 2550 โดยรวมลดลงจากปี 2549 (ร้อยละ 10.4) โดยเฉพาะภาคใต้มีจำนวนผู้ได้รับอนุมัติให้ก่อสร้างลดลงมากที่สุดร้อยละ 17.8 ในขณะที่ภาคเหนือและปริมณฑลมีจำนวนลดลงน้อยที่สุดใกล้เคียงกัน คือ ประมาณร้อยละ 6.3 และ 6.2 ตามลำดับ

เมื่อพิจารณาถึงผู้ได้รับอนุมัติให้ก่อสร้างใหม่ในปี 2550 มีจำนวน 160,923 ราย

หรือร้อยละ 98.4 ของจำนวนผู้ได้รับอนุมัติทั้งสิ้น ซึ่งมีจำนวนลดลงจากปี 2549 ร้อยละ 10.3 ในภาคใต้มีผู้ได้รับอนุมัติให้ก่อสร้างใหม่ลดลงมากที่สุดร้อยละ 17.4 ส่วนภาคเหนือมีผู้ได้รับอนุมัติให้ก่อสร้างใหม่ลดลงน้อยที่สุดร้อยละ 6.2

สำหรับผู้ได้รับอนุมัติให้ต่อเติมหรือดัดแปลงสิ่งก่อสร้างมีจำนวนลดลงจากปี 2549 ร้อยละ 14.3 โดยเฉพาะภาคใต้มีผู้ได้รับอนุมัติให้ต่อเติมหรือดัดแปลงลดลงมากที่สุด ถึงร้อยละ 53.2 ส่วนกรุงเทพฯ มีผู้ได้รับอนุมัติให้ต่อเติมหรือดัดแปลงเพิ่มขึ้น ร้อยละ 42.7 (ตาราง ข)

ตาราง ข จำนวนผู้ได้รับอนุมัติให้ก่อสร้างในปี 2549 และปี 2550 จำแนกตามลักษณะของการก่อสร้าง และภาค

ภาค	รวม			สิ่งก่อสร้างใหม่			ต่อเติมหรือดัดแปลง		
	ปี 2549	ปี 2550	เปลี่ยนแปลง (ร้อยละ)	ปี 2549	ปี 2550	เปลี่ยนแปลง (ร้อยละ)	ปี 2549	ปี 2550	เปลี่ยนแปลง (ร้อยละ)
ทั่วราชอาณาจักร	182,433	163,547	-10.4	179,371	160,923	-10.3	3,062	2,624	-14.3
กรุงเทพมหานคร	23,654	20,570	-13.0	23,303	20,069	-13.9	351	501	42.7
ปริมณฑล	24,807	23,279	-6.2	24,575	23,038	-6.3	232	241	3.9
กลาง	39,936	36,208	-9.3	39,561	35,819	-9.5	375	389	3.7
เหนือ	25,218	23,630	-6.3	24,644	23,118	-6.2	574	512	-10.8
ตะวันออกเฉียงเหนือ	44,307	39,713	-10.4	43,027	38,849	-9.7	1,280	864	-32.5
ใต้	24,511	20,147	-17.8	24,261	20,030	-17.4	250	117	-53.2

หมายเหตุ : หน่วยงานที่ใช้ พ.ร.บ. ควบคุมอาคาร พ.ศ. 2522 ในปี 2549 มีจำนวน 3,113 หน่วยงาน

ในปี 2550 มีจำนวน 3,183 หน่วยงาน

2.3 ลักษณะของการก่อสร้าง

2.3.1 ก่อสร้างใหม่

ในปี 2550 มีจำนวนผู้ได้รับอนุมัติให้ก่อสร้างใหม่ที่อยู่ในเขตเทศบาล 85,222 ราย (ร้อยละ 53.0) และนอกเขตเทศบาล 75,701 ราย (ร้อยละ 47.0) การก่อสร้างสิ่งก่อสร้างใหม่ ส่วนใหญ่เป็นประเภทอาคาร โรงเรียนมีผู้ได้รับอนุมัติจำนวน 141,501 ราย หรือร้อยละ 87.9 และที่มีใช้อาคารโรงเรียนจำนวน 19,422 ราย หรือร้อยละ 12.1

เมื่อพิจารณาตามภาค พบว่า ทุกภาค มีสัดส่วนของผู้ที่ได้รับอนุมัติให้ก่อสร้างสิ่งก่อสร้างประเภทอาคาร โรงเรียนสูงกว่าประเภทที่มีใช้อาคารโรงเรียน โดยเฉพาะภาคใต้ มีสัดส่วนของผู้ได้รับอนุมัติให้ก่อสร้างประเภทอาคาร โรงเรียนสูงสุดถึงร้อยละ 97.6 ส่วนกรุงเทพมหานครมีสัดส่วนน้อยที่สุด คิดเป็นร้อยละ 71.9 (ตาราง ค)

ตาราง ค จำนวนและร้อยละของผู้ได้รับอนุมัติให้ก่อสร้างใหม่ จำแนกตามประเภทของสิ่งก่อสร้าง
เขตการปกครอง และภาค

ภาค และเขตการปกครอง	รวม		อาคารโรงเรียน		มีใช้อาคารโรงเรียน	
	จำนวน	ร้อยละ	จำนวน	ร้อยละ	จำนวน	ร้อยละ
ทั่วราชอาณาจักร	160,923	100.0	141,501	87.9	19,422	12.1
เขตเทศบาล	85,222	100.0	72,185	84.7	13,037	15.3
นอกเขตเทศบาล	75,701	100.0	69,316	91.6	6,385	8.4
กรุงเทพมหานคร	20,069	100.0	14,427	71.9	5,642	28.1
ปริมณฑล	23,038	100.0	19,760	85.8	3,278	14.2
เขตเทศบาล	8,218	100.0	6,484	78.9	1,734	21.1
นอกเขตเทศบาล	14,820	100.0	13,276	78.6	1,544	10.4
กลาง	35,519	100.0	32,856	91.7	2,963	8.3
เขตเทศบาล	19,742	100.0	18,089	91.6	1,653	8.4
นอกเขตเทศบาล	16,077	100.0	14,767	91.9	1,310	8.1
เหนือ	23,118	100.0	21,035	91.0	2,083	9.0
เขตเทศบาล	11,538	100.0	10,171	88.2	1,367	11.8
นอกเขตเทศบาล	11,580	100.0	10,864	93.8	716	6.2
ตะวันออกเฉียงเหนือ	38,849	100.0	33,873	87.2	4,976	12.8
เขตเทศบาล	16,700	100.0	14,169	84.8	2,531	15.2
นอกเขตเทศบาล	22,149	100.0	19,704	89.0	2,445	11.0
ใต้	20,030	100.0	19,550	97.6	480	2.4
เขตเทศบาล	8,955	100.0	8,845	98.8	110	1.2
นอกเขตเทศบาล	11,075	100.0	10,705	96.7	370	3.3

2.3.2 ต่อเติมหรือดัดแปลง

ในปี 2550 มีผู้ที่ได้รับอนุมัติให้ ต่อเติมหรือดัดแปลงทั่วประเทศจำนวน 2,624 ราย ส่วนใหญ่เป็นการต่อเติมหรือดัดแปลงสิ่งก่อสร้าง ประเภทอาคาร โรงเรียนจำนวน 2,436 ราย คิดเป็น ร้อยละ 92.8 และที่มีใช้อาคารโรงเรียนจำนวน 188 ราย หรือประมาณร้อยละ 7.2 ในจำนวนนี้ เป็นการต่อเติมหรือดัดแปลงสิ่งก่อสร้างในเขต เทศบาลจำนวน 1,758 ราย หรือประมาณร้อยละ 67.0 เมื่อพิจารณาในแต่ละภาค พบว่า ทุกภาคมีส่วนร่วมในลักษณะเดียวกับจำนวน

ผู้ได้รับอนุมัติให้ก่อสร้างใหม่ กล่าวคือ จำนวน ผู้ได้รับอนุมัติให้ก่อสร้างสิ่งก่อสร้างประเภท อาคารโรงเรียนมีสัดส่วนที่สูงกว่าการต่อเติมหรือ ดัดแปลงสิ่งก่อสร้างที่มีใช้อาคารโรงเรียน โดย ปริมาณที่มีผู้ที่ได้รับอนุมัติให้ต่อเติมหรือ ดัดแปลงสิ่งก่อสร้างที่เป็นอาคารโรงเรียนสูงถึง ร้อยละ 95.9 ส่วนภาคใต้มีสัดส่วนของผู้ได้รับ อนุมัติให้ก่อสร้างสิ่งก่อสร้างที่มีใช้อาคาร โรงเรียนสูงกว่าภาคอื่น ๆ คือร้อยละ 12.8 (ตาราง ง)

ตาราง ง จำนวนและร้อยละของผู้ได้รับอนุมัติให้ต่อเติมหรือดัดแปลง จำแนกตามประเภทของสิ่งก่อสร้าง เขตการปกครอง และภาค

ภาค และเขตการปกครอง	รวม		อาคารโรงเรียน		มีใช้อาคารโรงเรียน	
	จำนวน	ร้อยละ	จำนวน	ร้อยละ	จำนวน	ร้อยละ
ทั่วราชอาณาจักร	2,624	100.0	2,436	92.8	188	7.2
เขตเทศบาล	1,758	100.0	1,647	93.7	111	6.3
นอกเขตเทศบาล	866	100.0	789	91.1	77	8.9
กรุงเทพมหานคร	501	100.0	438	87.4	63	12.6
ปริมณฑล	241	100.0	231	95.9	10	4.1
เขตเทศบาล	98	100.0	92	93.9	6	6.1
นอกเขตเทศบาล	143	100.0	139	97.2	4	2.8
กลาง	389	100.0	353	90.7	36	9.3
เขตเทศบาล	219	100.0	214	97.7	5	2.3
นอกเขตเทศบาล	170	100.0	139	81.8	31	18.2
เหนือ	512	100.0	485	94.7	27	5.3
เขตเทศบาล	342	100.0	325	95.0	17	5.0
นอกเขตเทศบาล	170	100.0	160	94.1	10	5.9
ตะวันออกเฉียงเหนือ	864	100.0	827	95.7	37	4.3
เขตเทศบาล	523	100.0	509	97.3	14	2.7
นอกเขตเทศบาล	341	100.0	318	93.3	23	6.7
ใต้	117	100.0	102	87.2	15	12.8
เขตเทศบาล	75	100.0	69	92.0	6	8.0
นอกเขตเทศบาล	42	100.0	33	78.6	9	21.4

2.4 ประเภทของสิ่งก่อสร้าง

2.4.1 สิ่งก่อสร้างที่เป็นอาคารโรงเรียน

จำนวนผู้ได้รับอนุมัติให้ก่อสร้างอาคารโรงเรียน (ก่อสร้างใหม่ และต่อเติมหรือตัดแปลง) 143,937 ราย เป็นการก่อสร้างอาคารเพื่ออยู่อาศัยมากที่สุดจำนวน 129,972 ราย (ร้อยละ 90.3) ที่เป็นการก่อสร้างอาคารเพื่อการพาณิชย์จำนวน 8,564 ราย (ร้อยละ 6.0) เป็นการก่อสร้างอาคารเพื่อการอุตสาหกรรมและโรงงานจำนวน 2,310 ราย (ร้อยละ 1.6) ที่เหลือเป็นการก่อสร้างอาคารเพื่อการบำบัดน้ำเสีย ของเสีย โรงไฟฟ้า อาคารระบบประปาและโรงกรองน้ำ

และอาคารโรงเรียนที่ใช้เพื่อการศึกษา การสาธารณสุข การขนส่ง การเกษตร โรงแรม หอพัก และภัตตาคาร การบันเทิง และเพื่อประโยชน์อื่น ๆ เช่น อาคารจอดรถยนต์ อาคารเอนกประสงค์ สนามกีฬาในร่ม ฯลฯ รวมกันประมาณ 3,091 ราย (ร้อยละ 2.1)

หากพิจารณาในแต่ละภาค พบว่า ทุกภาคมีการก่อสร้างอาคารเพื่ออยู่อาศัยในสัดส่วนค่อนข้างสูง ประมาณร้อยละ 86.5 – 93.8 ที่เป็นการก่อสร้างอาคารเพื่อการพาณิชย์ ประมาณร้อยละ 3.9 – 8.0 สำหรับการก่อสร้างอาคารชนิดอื่น ๆ มีสัดส่วนเพียงเล็กน้อย (ตาราง จ)

ตาราง จ จำนวนและร้อยละของผู้ที่ได้รับอนุมัติให้ก่อสร้างอาคารโรงเรียน จำแนกตามชนิดของอาคาร และภาค

ชนิดของอาคาร	ทั่วราชอาณาจักร		กรุงเทพมหานคร		ปริมณฑล		กลาง		เหนือ		ตะวันออกเฉียงเหนือ		ใต้	
	จำนวน	ร้อยละ	จำนวน	ร้อยละ	จำนวน	ร้อยละ	จำนวน	ร้อยละ	จำนวน	ร้อยละ	จำนวน	ร้อยละ	จำนวน	ร้อยละ
รวม	143,937	100.0	14,865	100.0	19,991	100.0	33,209	100.0	21,520	100.0	34,700	100.0	19,652	100.0
เพื่ออยู่อาศัย	129,972	90.3	13,495	90.8	17,290	86.5	29,267	88.1	18,986	88.2	32,554	93.8	18,380	93.5
เพื่อการพาณิชย์	8,564	6.0	1,108	7.5	1,140	5.7	2,667	8.0	1,462	6.8	1,365	3.9	822	4.2
เพื่อการอุตสาหกรรมและโรงงาน	2,310	1.6	6	..	1,155	5.8	656	2.0	202	0.9	211	0.6	80	0.4
เพื่อการบำบัดน้ำเสียของเสีย	55	..	-	-	3	..	12	..	9	..	30	0.1	1	..
โรงไฟฟ้า	6	..	1	..	1	..	-	-	1	..	-	-	3	..
อาคารระบบประปาและโรงกรองน้ำ	40	..	-	-	4	..	13	..	10	..	5	..	8	..
เพื่อการศึกษา	290	0.2	49	0.3	35	0.2	42	0.1	44	0.2	64	0.2	56	0.3
เพื่อการสาธารณสุข	28	..	8	0.1	6	..	5	..	3	..	2	..	4	..
เพื่อการขนส่ง	9	..	-	-	4	..	2	..	-	-	1	..	2	..
เพื่อการเกษตร	223	0.2	-	-	14	0.1	37	0.1	60	0.3	98	0.3	14	0.1
โรงแรม	388	0.3	18	0.1	12	0.1	70	0.2	159	0.7	49	0.1	80	0.4
หอพัก	372	0.3	4	..	11	0.1	59	0.2	223	1.0	70	0.2	5	..
ภัตตาคาร	152	0.1	12	0.1	17	0.1	42	0.1	46	0.2	13	..	22	0.1
เพื่อการบันเทิง	26	..	2	..	2	..	5	..	6	..	9	..	2	..
เพื่อประโยชน์อื่น ๆ	1,502	1.0	162	1.1	297	1.5	332	1.0	309	1.4	229	0.7	173	0.9

หมายเหตุ .. จำนวนเล็กน้อย

2.4.2 สิ่งก่อสร้างที่มีใช้อาคารโรงเรียน

ผู้ได้รับอนุมัติให้ก่อสร้างสิ่งก่อสร้างที่มีใช้อาคารโรงเรียนมีจำนวน 19,610 ราย เป็นผู้ได้รับอนุมัติให้ก่อสร้างทางระบายน้ำมากที่สุดคือ 12,589 ราย (ร้อยละ 64.2) เป็นการก่อสร้างรั้ว/กำแพง มีจำนวน 3,540 ราย คิดเป็นร้อยละ 18.1 เป็นการก่อสร้างลานจอดรถมีจำนวน 1,374 ราย คิดเป็นร้อยละ 7.0 ส่วนการก่อสร้างสิ่งก่อสร้าง

ชนิดอื่นมีจำนวนไม่มากนัก แต่ละชนิดมีส่วนต่ำกว่าร้อยละ 4.0 ของผู้ได้รับอนุมัติให้ก่อสร้างสิ่งก่อสร้างที่มีใช้อาคารโรงเรียนทั้งสิ้น

ในเกือบทุกภาค มีสัดส่วนของผู้ได้รับอนุมัติให้ก่อสร้างทางระบายน้ำมากกว่าสิ่งก่อสร้างชนิดอื่น ยกเว้นภาคเหนือที่มีสัดส่วนของผู้ได้รับอนุมัติให้ก่อสร้างรั้ว/กำแพงสูงกว่าสิ่งก่อสร้างชนิดอื่น คือ ร้อยละ 40.8 (ตาราง ฅ)

ตาราง ฅ จำนวนและร้อยละของผู้ที่ได้รับอนุมัติให้ก่อสร้างสิ่งก่อสร้างที่มีใช้อาคารโรงเรียน จำแนกตามชนิดของสิ่งก่อสร้าง และภาค

ชนิดของสิ่งก่อสร้าง	ทั่วราชอาณาจักร		กรุงเทพมหานคร		ปริมณฑล		กลาง		เหนือ		ตะวันออกเฉียงเหนือ		ใต้	
	จำนวน	ร้อยละ	จำนวน	ร้อยละ	จำนวน	ร้อยละ	จำนวน	ร้อยละ	จำนวน	ร้อยละ	จำนวน	ร้อยละ	จำนวน	ร้อยละ
รวมทั้งสิ้น	19,610	100.0	5,705	100.0	3,288	100.0	2,999	100.0	2,110	100.0	5,013	100.0	495	100.0
รวม (เมตร)	17,010	86.7	5,505	96.5	2,756	83.8	2,418	80.6	1,699	80.5	4,345	86.7	287	58.0
รั้ว/กำแพง	3,540	18.1	242	4.3	275	8.4	578	19.3	861	40.8	1,495	29.8	89	18.0
ถนน	596	3.0	162	2.8	20	0.6	137	4.6	89	4.2	135	2.7	53	10.7
สะพาน	125	0.6	25	0.4	60	1.8	13	0.4	20	1.0	-	-	7	1.4
เขื่อน/คันดิน	112	0.6	30	0.5	44	1.3	11	0.4	15	0.7	-	-	12	2.4
ท่อ/ทางระบายน้ำ	12,589	64.2	5,038	88.3	2,342	71.2	1,677	55.9	701	33.2	2,709	54.0	122	24.7
อื่น ๆ	48	0.2	8	0.2	15	0.5	2	0.1	13	0.6	6	0.1	4	0.8
รวม (ตารางเมตร)	2,600	13.3	200	3.5	532	16.2	581	19.4	411	19.5	668	13.3	208	42.0
สระว่ายน้ำ	136	0.7	18	0.3	14	0.4	38	1.3	14	0.7	7	0.1	45	9.1
บ่อน้ำมัน	169	0.9	13	0.2	37	1.1	32	1.1	29	1.4	44	0.9	14	2.8
ท่าเรือ	15	0.1	3	..	5	0.2	4	0.1	1	..	-	-	2	0.4
สนามกีฬา	40	0.2	9	0.2	10	0.3	4	0.1	2	0.1	12	0.2	3	0.6
ลานจอดรถ	1,374	7.0	74	1.3	263	8.0	313	10.4	188	8.9	480	9.6	56	11.3
ป้ายโฆษณา	486	2.5	62	1.1	107	3.3	113	3.8	87	4.1	80	1.6	37	7.5
อื่น ๆ	380	1.9	21	0.4	96	2.9	77	2.6	90	4.3	45	0.9	51	10.3

หมายเหตุ .. จำนวนเล็กน้อย

2.5 จำนวนอาคารและพื้นที่ก่อสร้าง

2.5.1 สิ่งก่อสร้างที่เป็นอาคารโรงเรียน

จำนวนอาคารโรงเรียนที่ได้รับอนุมัติให้ก่อสร้างใหม่ทั่วประเทศ 227,862 หลัง คิดเป็นพื้นที่ก่อสร้างรวม 55.4 ล้านตารางเมตร ภาคกลางมีจำนวนอาคารโรงเรียนที่ได้รับอนุมัติให้ก่อสร้างใหม่มากกว่าภาคอื่น ๆ คือ 60,372 หลัง คิดเป็นพื้นที่รวมประมาณ 12.2 ล้านตารางเมตร รองลงมาคือ ปริมณฑล และภาคตะวันออกเฉียงเหนือ ส่วนภาคเหนือมีจำนวน

อาคาร โรงเรียนและพื้นที่ก่อสร้างที่ได้รับอนุมัติให้ก่อสร้างใหม่น้อยที่สุด จำนวน 24,442 หลัง คิดเป็นพื้นที่ก่อสร้าง 5.0 ล้านตารางเมตร

สำหรับอาคารโรงเรียนที่ได้รับอนุมัติให้ต่อเติมหรือดัดแปลงมีจำนวน 2,995 หลัง คิดเป็นพื้นที่รวม 3.8 ล้านตารางเมตร โดยภาคตะวันออกเฉียงเหนือ มีจำนวนอาคารที่ได้รับอนุมัติให้ต่อเติมหรือดัดแปลงมากกว่าภาคอื่น ๆ คือ 857 หลัง คิดเป็นพื้นที่รวมประมาณ 259,444 ตารางเมตร (ตาราง ข)

ตาราง ข จำนวนอาคารและพื้นที่ก่อสร้างอาคารโรงเรียน จำแนกตามลักษณะของการก่อสร้าง

เขตการปกครอง และภาค

ภาค และเขตการปกครอง	ก่อสร้างใหม่		ต่อเติมหรือดัดแปลง	
	จำนวนอาคาร (หลัง)	พื้นที่ก่อสร้าง (ตร.ม.)	จำนวนอาคาร (หลัง)	พื้นที่ก่อสร้าง (ตร.ม.)
ทั่วราชอาณาจักร	227,862	55,437,911	2,995	3,848,889
เขตเทศบาล	111,271	31,778,029	2,152	3,484,175
นอกเขตเทศบาล	116,591	23,659,882	843	364,714
กรุงเทพมหานคร	25,605	11,823,017	624	3,071,240
ปริมณฑล	48,136	13,241,930	488	190,238
เขตเทศบาล	10,462	4,352,590	315	59,935
นอกเขตเทศบาล	37,674	8,889,340	173	130,303
กลาง	60,372	12,160,342	382	164,479
เขตเทศบาล	32,867	7,082,118	236	115,413
นอกเขตเทศบาล	27,505	5,078,224	146	49,066
เหนือ	24,442	4,982,513	511	133,355
เขตเทศบาล	11,573	2,464,875	350	69,072
นอกเขตเทศบาล	12,869	2,517,638	161	64,283
ตะวันออกเฉียงเหนือ	37,942	7,062,431	857	259,444
เขตเทศบาล	16,113	3,265,460	527	144,218
นอกเขตเทศบาล	21,829	3,796,971	330	115,226
ใต้	31,365	6,167,678	133	30,133
เขตเทศบาล	14,651	2,789,969	100	24,297
นอกเขตเทศบาล	16,714	3,377,709	33	5,836

เมื่อเปรียบเทียบจำนวนอาคารโรงเรียนที่ได้รับอนุมัติให้ก่อสร้างใหม่ในปี 2549 และปี 2550 พบว่า ในปี 2550 มีจำนวนอาคารโรงเรียนที่ได้รับอนุมัติให้ก่อสร้างใหม่ทั่วประเทศลดลงร้อยละ 6.0 โดยภาคใต้ลดลงถึงร้อยละ 21.5 สำหรับพื้นที่ของอาคารโรงเรียนที่ได้รับอนุมัติให้ก่อสร้างใหม่ทั่วประเทศ ลดลงร้อยละ 17.4 โดยกรุงเทพมหานครมีพื้นที่ที่ได้รับอนุมัติฯ ลดลงมากที่สุดคือร้อยละ 35.1 สำหรับภาคกลางมีส่วนเพิ่มขึ้นจากปีก่อนเล็กน้อยเพียงร้อยละ 0.8

จำนวนอาคารที่ได้รับอนุมัติให้ต่อเติมหรือตัดแปลงในปี 2550 ลดลงจากปี 2549 ร้อยละ 26.9 โดยเฉพาะภาคใต้มีจำนวนอาคารที่ได้รับอนุมัติให้ต่อเติมหรือตัดแปลงลดลงร้อยละ 54.1 โดยที่ปริมาณเพิ่มขึ้นร้อยละ 1.0 ส่วนพื้นที่ที่ได้รับอนุมัติให้ต่อเติมหรือตัดแปลงทั่วประเทศเพิ่มขึ้นร้อยละ 26.5 โดยเฉพาะภาคตะวันออกเฉียงเหนือมีพื้นที่ก่อสร้างที่ได้รับอนุมัติให้ต่อเติมหรือตัดแปลงเพิ่มขึ้น ประมาณร้อยละ 47.3 ในขณะที่ภาคใต้มีส่วนลดลงจากปีก่อนมากที่สุด ร้อยละ 48.2 (ตาราง ข)

ตาราง ข จำนวนอาคารและพื้นที่ก่อสร้างอาคารโรงเรียนที่ได้รับอนุมัติให้ก่อสร้างในปี 2549 และปี 2550 จำแนกตามลักษณะของสิ่งก่อสร้าง และภาค

ภาค	สิ่งก่อสร้างใหม่			ต่อเติมหรือตัดแปลง		
	ปี 2549	ปี 2550	เปลี่ยนแปลง (ร้อยละ)	ปี 2549	ปี 2550	เปลี่ยนแปลง (ร้อยละ)
จำนวนอาคาร (หลัง)						
ทั่วประเทศ	242,350	227,862	-6.0	4,096	2,995	-26.9
กรุงเทพมหานคร	28,452	25,605	-10.0	870	624	-28.3
ปริมาณ	46,617	48,136	3.3	483	488	1.0
กลาง	58,469	60,372	3.3	403	382	-5.2
เหนือ	26,655	24,442	-8.3	746	511	-31.5
ตะวันออกเฉียงเหนือ	42,227	37,942	-10.1	1,304	857	-34.3
ใต้	39,930	31,365	-21.5	290	133	-54.1
พื้นที่ก่อสร้าง (ตารางเมตร)						
ทั่วประเทศ	67,128,553	55,437,911	-17.4	3,042,878	3,848,889	26.5
กรุงเทพมหานคร	18,209,601	11,823,017	-35.1	2,337,780	3,071,240	31.4
ปริมาณ	15,436,866	13,241,930	-14.2	181,910	190,238	4.6
กลาง	12,069,483	12,160,342	0.8	122,136	164,479	34.7
เหนือ	5,244,337	4,982,513	-5.0	166,796	133,355	-20.0
ตะวันออกเฉียงเหนือ	7,104,337	7,062,431	-0.6	176,087	259,444	47.3
ใต้	9,063,929	6,167,678	-32.0	58,169	30,133	-48.2

2.5.2 สิ่งก่อสร้างที่มีใช้อาคารโรงเรียน

ในปี 2550 มีการอนุมัติให้ก่อสร้างสิ่งก่อสร้างที่มีใช้อาคารโรงเรียนประเภท รั้ว/กำแพง ถนน สะพาน เขื่อน/คันดิน ท่อ/ทางระบายน้ำ ฯลฯ ที่เป็นการก่อสร้างใหม่ 18,800 แห่ง คิดเป็นความยาว 2.3 ล้านเมตร และเป็นการต่อเติมหรือตัดแปลง 136 แห่ง คิดเป็นความยาว 42,640 เมตร

กรุงเทพมหานคร มีการอนุมัติให้

ก่อสร้างสิ่งก่อสร้างใหม่ที่มีใช้อาคารโรงเรียนมากที่สุดจำนวน 6,782 แห่ง คิดเป็นความยาวมากที่สุดคือ 848,442 เมตร ขณะที่ภาคใต้มีการอนุมัติให้ก่อสร้างสิ่งก่อสร้างใหม่ที่มีใช้อาคารเรียนน้อยที่สุด คือมีจำนวน 297 แห่ง และมีความยาวน้อยที่สุดจำนวน 88,257 เมตร (ตาราง ฅ)

ตาราง ฅ จำนวนและพื้นที่ก่อสร้างของสิ่งก่อสร้างที่มีใช้อาคารโรงเรียน^๙ จำแนกตามลักษณะของการก่อสร้าง เขตการปกครอง และภาค

ภาค และเขตการปกครอง	ก่อสร้างใหม่		ต่อเติมหรือตัดแปลง	
	จำนวน สิ่งก่อสร้าง (แห่ง)	ความยาว (เมตร)	จำนวน สิ่งก่อสร้าง (แห่ง)	ความยาว (เมตร)
ทั่วราชอาณาจักร	18,800	2,339,903	136	42,640
เขตเทศบาล	13,546	1,494,018	80	6,617
นอกเขตเทศบาล	5,254	845,885	56	35,723
กรุงเทพมหานคร	6,782	848,442	59	3,528
ปริมณฑล	3,060	481,616	2	26
เขตเทศบาล	1,623	229,531	-	-
นอกเขตเทศบาล	1,437	252,085	2	26
กลาง	2,418	371,331	24	17,703
เขตเทศบาล	1,468	117,107	2	1,632
นอกเขตเทศบาล	950	254,224	22	16,071
เหนือ	1,686	220,260	25	2,192
เขตเทศบาล	1,130	107,524	16	1,605
นอกเขตเทศบาล	556	112,736	9	587
ตะวันออกเฉียงเหนือ	4,557	329,997	18	16,583
เขตเทศบาล	2,496	167,313	2	89
นอกเขตเทศบาล	2,061	162,684	16	16,494
ภาคใต้	297	88,257	8	2,608
เขตเทศบาล	47	24,101	1	63
นอกเขตเทศบาล	250	64,156	7	2,545

^๙ ได้แก่ รั้ว/กำแพง ถนน สะพาน เขื่อน/คันดิน ท่อ/ทางระบายน้ำ ฯลฯ

การก่อสร้างสิ่งก่อสร้างที่มีใช้อาคาร
โรงเรียนประเภท สระว่ายน้ำ ปิมน้ำมัน ท่าเรือ
สนามกีฬา ฯลฯ นั้น มีการก่อสร้างใหม่ 3,284
แห่ง คิดเป็นพื้นที่ 1,470,736 ตารางเมตร และเป็น
การต่อเติมหรือตัดแปลง 56 แห่ง คิดเป็นพื้นที่
38,042 ตารางเมตร ทั้งนี้ เป็นการก่อสร้างใหม่
ในเขตเทศบาล 1,293 แห่ง และนอกเขตเทศบาล

1,991 แห่ง โดยภาคกลางมีการก่อสร้างใหม่มาก
ที่สุด 1,136 แห่ง คิดเป็นพื้นที่การก่อสร้าง
ประมาณ 326,757 ตารางเมตร และ
กรุงเทพมหานครมีพื้นที่การก่อสร้างใหม่น้อย
ที่สุด 225 แห่ง คิดเป็นพื้นที่ก่อสร้างประมาณ
124,889 ตารางเมตร (ตาราง ญ)

**ตาราง ญ จำนวนและพื้นที่ก่อสร้างของสิ่งก่อสร้างที่มีใช้อาคารโรงเรียน²¹ จำแนกตามลักษณะของการ
ก่อสร้างเขตการปกครอง และภาค**

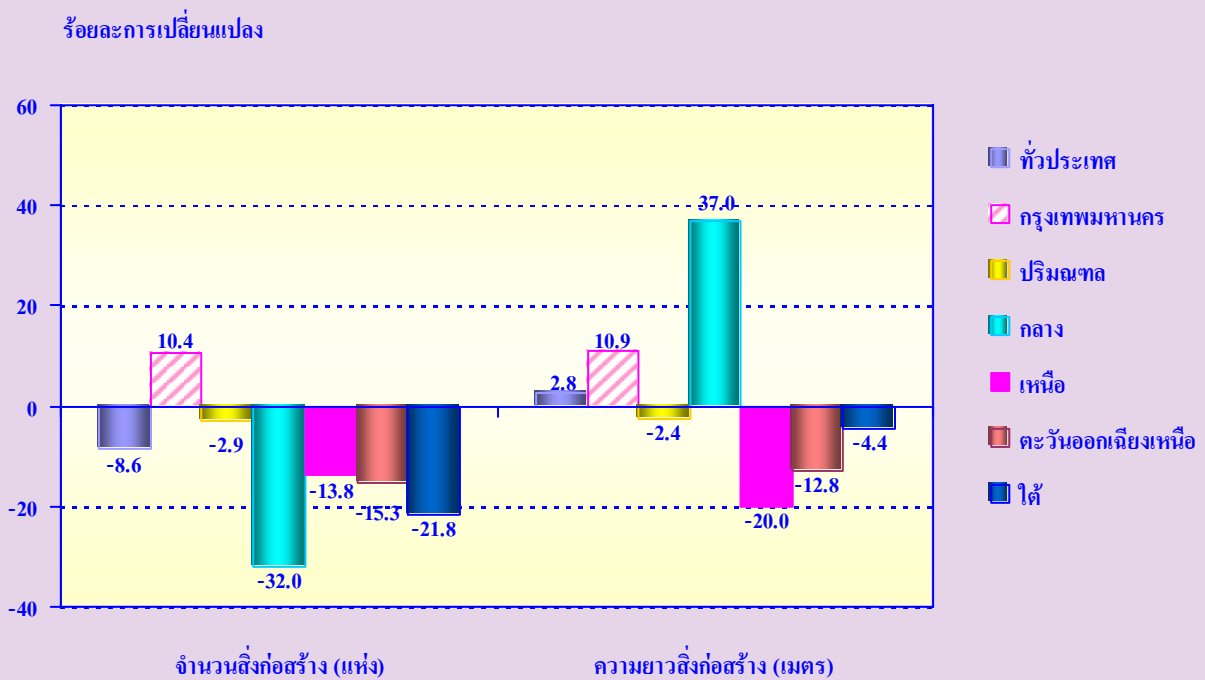
ภาค และเขตการปกครอง	ก่อสร้างใหม่		ต่อเติมหรือตัดแปลง	
	จำนวน สิ่งก่อสร้าง (แห่ง)	พื้นที่ก่อสร้าง (ตารางเมตร)	จำนวน สิ่งก่อสร้าง (แห่ง)	พื้นที่ก่อสร้าง (ตารางเมตร)
ทั่วราชอาณาจักร	3,284	1,470,736	56	38,042
เขตเทศบาล	1,293	775,276	35	29,775
นอกเขตเทศบาล	1,991	695,460	21	8,267
กรุงเทพมหานคร	225	124,889	4	20,296
ปริมณฑล	576	500,101	12	2,782
เขตเทศบาล	239	281,408	10	1,158
นอกเขตเทศบาล	337	218,693	2	1,624
กลาง	1,136	326,757	12	7,076
เขตเทศบาล	240	133,883	3	3,444
นอกเขตเทศบาล	896	192,874	9	3,632
เหนือ	416	169,164	2	39
เขตเทศบาล	252	91,501	1	5
นอกเขตเทศบาล	164	77,663	1	34
ตะวันออกเฉียงเหนือ	671	221,782	19	4,196
เขตเทศบาล	259	110,238	12	3,146
นอกเขตเทศบาล	412	111,544	7	1,050
ภาคใต้	260	128,043	7	3,653
เขตเทศบาล	78	33,357	5	1,726
นอกเขตเทศบาล	182	94,686	2	1,927

²¹ ได้แก่ สระว่ายน้ำ ปิมน้ำมัน ท่าเรือ สนามกีฬา ลานจอดรถ ป้ายโฆษณา ฯลฯ

เมื่อเปรียบเทียบการก่อสร้างสิ่งก่อสร้างที่มีอาคารโรงเรียน ในปี 2549 และปี 2550 พบว่า สิ่งก่อสร้างประเภท รั้ว/กำแพง ถนน สะพาน เขื่อน/คันดิน ท่อ/ทางระบายน้ำ ฯลฯ ในปี 2550 มีจำนวนสิ่งก่อสร้างที่ได้รับอนุมัติให้ก่อสร้างใหม่ทั่วประเทศ ลดลงจากปี 2549 ร้อยละ 8.6 แต่มีความยาวของสิ่งก่อสร้างเพิ่มขึ้นร้อยละ

2.8 ภาคกลางมีการอนุมัติให้ก่อสร้างสิ่งก่อสร้างใหม่ลดลงมากที่สุดร้อยละ 32.0 ในขณะที่ความยาวของสิ่งก่อสร้างเพิ่มขึ้นมากที่สุดร้อยละ 37.0 สำหรับจำนวนสิ่งก่อสร้างและความยาวที่ได้รับอนุมัติให้ต่อเติมหรือดัดแปลงทั่วประเทศนั้น พบว่า เพิ่มขึ้นจากปี 2549 ร้อยละ 38.8 และร้อยละ 153.0 ตามลำดับ (ตาราง ฎ)

แผนภูมิ ก ร้อยละการเปลี่ยนแปลงของจำนวนและความยาวสิ่งก่อสร้างที่ได้รับอนุมัติให้ก่อสร้างใหม่ของสิ่งก่อสร้างที่มีอาคารโรงเรียน ปี 2550 เปรียบเทียบกับปี 2549 จำแนกตามภาค

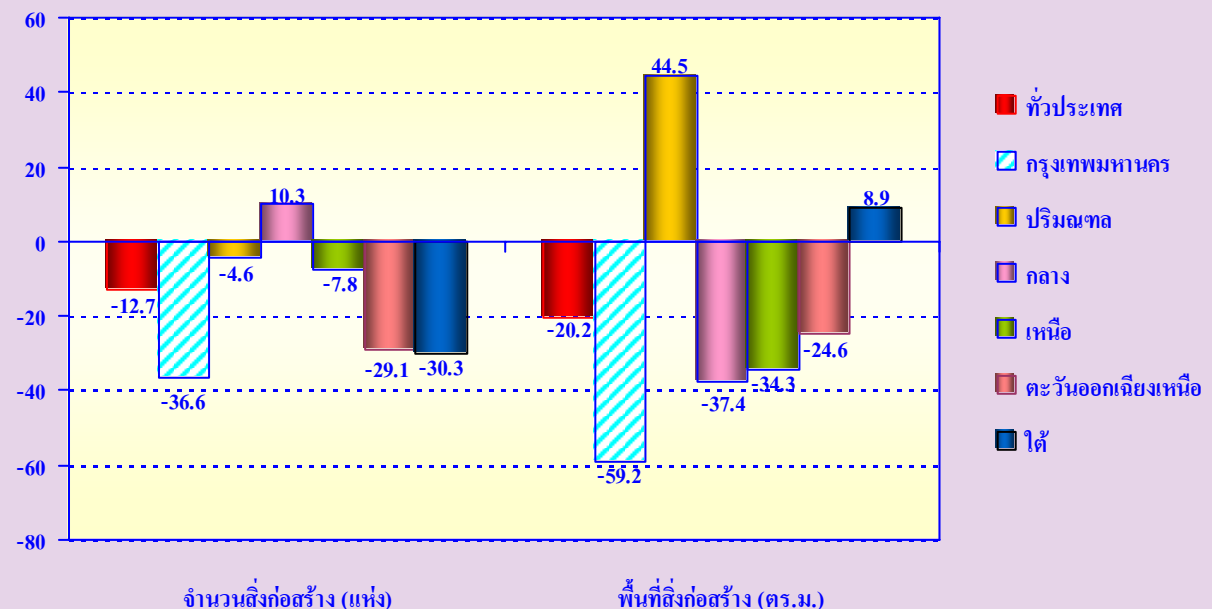


ส่วนสิ่งก่อสร้างประเภท สระว่ายน้ำ
 บัม น้ำมัน ท่าเรือ สนามกีฬา ลานจอดรถ
 ป้ายโฆษณา ฯลฯ นั้น ในปี 2550 มีจำนวน
 สิ่งก่อสร้าง ที่ได้รับอนุมัติให้ก่อสร้างใหม่
 ทั่วประเทศ ลดลงจากปี 2549 ร้อยละ 12.7 และมี
 พื้นที่ก่อสร้างลดลงร้อยละ 20.2 กรุงเทพมหานคร

มีจำนวนสิ่งก่อสร้างใหม่และพื้นที่สิ่งก่อสร้าง
 ลดลงมากที่สุดร้อยละ 36.6 และร้อยละ 59.2
 ตามลำดับ ขณะที่จำนวนสิ่งก่อสร้างและพื้นที่
 ก่อสร้างที่ได้รับอนุมัติให้ต่อเติมหรือดัดแปลง
 ทั่วประเทศเพิ่มขึ้นร้อยละ 36.6 และร้อยละ 45.2
 ตามลำดับ (ตาราง ฎ)

**แผนภูมิ ข ร้อยละการเปลี่ยนแปลงของจำนวนและพื้นที่สิ่งก่อสร้างที่ได้รับอนุมัติให้ก่อสร้างใหม่
 ของสิ่งก่อสร้างที่มีอาคารโรงเรือน ปี 2550 เปรียบเทียบกับปี 2549 จำแนกตามภาค**

ร้อยละการเปลี่ยนแปลง



ตาราง ๑ จำนวนสิ่งก่อสร้างและพื้นที่ก่อสร้างที่มีให้อาคารโรงเรียน ที่ได้รับอนุมัติให้ก่อสร้างในปี 2549 และปี 2550 จำแนกตามลักษณะของสิ่งก่อสร้าง และภาค

ภาค	ก่อสร้างใหม่						ต่อเติมดัดแปลง					
	จำนวนสิ่งก่อสร้าง			ความยาวและพื้นที่ก่อสร้าง			จำนวนสิ่งก่อสร้าง			ความยาวและพื้นที่ก่อสร้าง		
	ปี 2549	ปี 2550	เปลี่ยนแปลง (ร้อยละ)	ปี 2549	ปี 2550	เปลี่ยนแปลง (ร้อยละ)	ปี 2549	ปี 2550	เปลี่ยนแปลง (ร้อยละ)	ปี 2549	ปี 2550	เปลี่ยนแปลง (ร้อยละ)
รวมความยาว^{1/} (เมตร)	20,565	18,800	-8.6	2,275,308	2,339,903	2.8	98	136	38.8	16,852	42,640	153.0
กรุงเทพมหานคร	6,141	6,782	10.4	765,012	848,442	10.97	42	59	40.5	1,544	3,528	128.5
ปริมณฑล	3,151	3,060	-2.9	493,273	481,616	-2.4	3	2	-33.3	210	26	-87.6
กลาง	3,558	2,418	-32.0	270,955	371,331	37.0	23	24	4.3	7,673	17,703	130.7
เหนือ	1,957	1,686	-13.8	275,210	220,260	-20.0	6	25	316.7	504	2,192	334.9
ตะวันออกเฉียงเหนือ	5,378	4,557	-15.3	378,587	329,997	-12.8	21	18	-14.3	6,816	16,583	143.3
ใต้	380	297	-21.8	92,271	88,257	-4.4	3	8	166.7	105	2,608	2,383.8
รวมพื้นที่^{2/} (ตารางเมตร)	3,760	3,284	-12.7	1,843,638	1,470,736	-20.2	41	56	36.6	26,203	38,042	45.2
กรุงเทพมหานคร	355	225	-36.6	306,329	124,889	-59.2	10	4	-60.0	1,719	20,296	1,080.7
ปริมณฑล	604	576	-4.6	346,207	500,101	44.5	5	12	140.0	1,173	2,782	137.2
กลาง	1,030	1,136	10.3	521,748	326,757	-37.4	10	12	20.0	1,439	7,076	391.7
เหนือ	451	416	-7.8	257,626	169,164	-34.3	2	2	-	273	39	-85.7
ตะวันออกเฉียงเหนือ	947	671	-29.1	294,130	221,782	-24.6	5	19	280.0	2,300	4,196	82.4
ใต้	373	260	-30.3	117,598	128,043	8.9	9	7	-22.2	19,299	3,653	-81.1

^{1/} ได้แก่ รั้ว/กำแพง ถนน สะพาน ทางระบายน้ำ เขื่อน/คันดิน ฯลฯ

^{2/} ได้แก่ สระว่ายน้ำ บึงน้ำมัน ท่าเรือ สนามกีฬา ป้ายโฆษณา ลานจอดรถ ฯลฯ

หมายเหตุ หน่วยงานที่ใช้ พรบ. ควบคุมอาคาร พ.ศ. 2522 ในปี 2549 จำนวน 3,113 หน่วยงาน ในปี 2550 มีจำนวน 3,183 หน่วยงาน

LIST OF STATISTICAL TABLES

Part 1 Data of the administrative Organization those were under the
Construction Control Act 1979 by Province and Region

Whole Kingdom

Bangkok and Vicinity

Central Region

Eastern Region

Western Region

Northern Region

Northeastern Region

Southern Region

Part 2 Data of the administrative Organization those were not under the
Construction Control Act 1979 by Province and Region

Part 2

Statistical Tables

*Part 1 Data of the administrative Organization those were under
the Construction Control Act 1979 by Province and Region*

Whole Kingdom

LIST OF TABLES

WHOLE KINGDOM

TABLE 1 NUMBER OF PERMITS, NUMBER AND AREA OF BUILDING CONSTRUCTION BY AREA AND REGION

TABLE 1.1 NUMBER OF PERMITS, NUMBER AND AREA OF BUILDING CONSTRUCTION BY TYPE OF BUILDING AND AREA : WHOLE KINGDOM

TABLE 2 NUMBER OF PERMITS, NUMBER AND AREA OF CIVIL ENGINEERING CONSTRUCTION BY AREA AND REGION

TABLE 2.1 NUMBER OF PERMITS, NUMBER AND AREA OF CIVIL ENGINEERING CONSTRUCTION BY TYPE OF CONSTRUCTION AND AREA : WHOLE KINGDOM

ตาราง 1 จำนวนผู้ที่ได้รับอนุมัติให้ก่อสร้าง จำนวนสิ่งก่อสร้างและพื้นที่ก่อสร้างอาคารโรงเรียน จำแนกตามเขตการปกครอง และภาค

TABLE 1 NUMBER OF PERMITS, NUMBER AND AREA OF BUILDING CONSTRUCTION BY AREA AND REGION

ภาค	เขตเทศบาล Municipal Areas						นอกเขตเทศบาล Non-municipal Areas						Region
	ก่อสร้างใหม่ New Construction			ต่อเติมดัดแปลง Addition, Alteration			ก่อสร้างใหม่ New Construction			ต่อเติมดัดแปลง Addition, Alteration			
	จำนวนที่อนุมัติ Permitted Number		พื้นที่ก่อสร้าง (ตร.ม.) Construction Area (sq.m.)	จำนวนที่อนุมัติ Permitted Number		พื้นที่ก่อสร้าง (ตร.ม.) Construction Area (sq.m.)	จำนวนที่อนุมัติ Permitted Number		พื้นที่ก่อสร้าง (ตร.ม.) Construction Area (sq.m.)	จำนวนที่อนุมัติ Permitted Number		พื้นที่ก่อสร้าง (ตร.ม.) Construction Area (sq.m.)	
	ราย Person	หลัง Unit		ราย Person	หลัง Unit		ราย Person	หลัง Unit		ราย Person	หลัง Unit		
ทั่วราชอาณาจักร	72,185	111,271	31,778,029	1,647	2,152	3,484,175	69,316	116,591	23,659,882	789	843	364,714	Whole Kingdom
กรุงเทพฯและปริมณฑล	20,911	36,067	16,175,607	530	939	3,131,175	13,276	37,674	8,889,340	139	173	130,303	Bangkok and Vicinity
กลาง	2,624	3,165	783,359	46	54	6,967	2,420	3,380	1,007,918	28	28	5,398	Central
ตะวันออก	10,901	23,564	5,069,976	124	134	95,749	10,337	20,477	3,542,002	74	81	40,248	East
ตะวันตก	4,564	6,138	1,228,783	44	48	12,697	2,010	3,648	528,304	37	37	3,420	West
เหนือ	10,171	11,573	2,464,875	325	350	69,072	10,864	12,869	2,517,638	160	161	64,283	North
ตะวันออกเฉียงเหนือ	14,169	16,113	3,265,460	509	527	144,218	19,704	21,829	3,796,971	318	330	115,226	Northeast
ใต้	8,845	14,651	2,789,969	69	100	24,297	10,705	16,714	3,377,709	33	33	5,836	South

ตาราง 1.1 จำนวนผู้ที่ได้รับอนุมัติให้ก่อสร้าง จำนวนสิ่งก่อสร้างและพื้นที่ก่อสร้างอาคารโรงเรียน จำแนกตามชนิดของอาคาร และเขตการปกครอง ทั่วประเทศ

TABLE 1.1 NUMBER OF PERMITS, NUMBER AND AREA OF BUILDING CONSTRUCTION BY TYPE OF BUILDING AND AREA : WHOLE KINGDOM

วัตถุประสงค์และชนิดของอาคาร	เขตเทศบาล Municipal Areas						นอกเขตเทศบาล Non-municipal Areas						Objective and Type of Building
	ก่อสร้างใหม่ New Construction			ต่อเติมดัดแปลง Addition, Alteration			ก่อสร้างใหม่ New Construction			ต่อเติมดัดแปลง Addition, Alteration			
	จำนวนที่อนุมัติ Permitted Number		พื้นที่ก่อสร้าง (ตร.ม.) Construction	จำนวนที่อนุมัติ Permitted Number		พื้นที่ก่อสร้าง (ตร.ม.) Construction	จำนวนที่อนุมัติ Permitted Number		พื้นที่ก่อสร้าง (ตร.ม.) Construction	จำนวนที่อนุมัติ Permitted Number		พื้นที่ก่อสร้าง (ตร.ม.) Construction	
	ราย Person	หลัง Unit	Area (sq.m.)	ราย Person	หลัง Unit	Area (sq.m.)	ราย Person	หลัง Unit	Area (sq.m.)	ราย Person	หลัง Unit	Area (sq.m.)	
รวม	72,185	111,271	31,778,029	1,647	2,152	3,484,175	69,316	116,591	23,659,882	789	843	364,714	Total
เพื่ออยู่อาศัย	64,585	98,446	22,717,300	1,249	1,693	813,066	63,511	106,738	16,297,121	627	651	171,755	Residential Building
บ้านเดี่ยว/บ้าน โดด													Detached House
ไม้	3,514	3,698	462,513	56	57	5,487	6,103	6,370	637,425	43	43	3,057	Wood
คอนกรีต	51,385	68,666	12,210,928	848	1,010	141,393	50,088	67,533	9,216,766	473	484	150,312	Concrete
ครึ่งตึกครึ่งไม้	2,397	3,042	384,723	129	132	15,300	3,171	3,852	455,980	71	71	8,600	Wood and Brick
ทาวน์เฮาส์/บ้านแฝด/บ้านแถว/ตึกแถว	5,439	20,240	3,436,799	53	325	56,172	3,632	27,760	4,295,504	26	39	7,221	Townhouse/Twinhouse/Rowhouse
อาคารอยู่อาศัยรวม/อาคารชุด													Residence/Condominium
ต่ำกว่า 6 ชั้น	1,438	2,348	2,856,815	96	97	85,009	474	1,171	1,363,229	13	13	2,421	lower than 6 Floors
6-16 ชั้น	388	423	2,223,694	60	65	311,033	42	51	206,349	1	1	144	6-16 Floors
มากกว่า 16 ชั้น	24	29	1,141,828	7	7	198,672	1	1	121,868	-	-	-	More than 16 Floors
เพื่อการพาณิชย์	5,537	10,058	5,780,223	236	268	2,054,305	2,745	5,360	2,211,844	46	61	57,594	Commercial Building
ไม้	152	211	90,294	8	8	6,992	139	505	185,688	-	-	-	Wood
คอนกรีต 1-3 ชั้น	4,654	7,890	3,087,946	155	183	143,985	2,397	4,319	1,665,241	38	53	46,363	Concrete 1-3 Floors
คอนกรีตมากกว่า 3 ชั้น	662	1,886	1,558,601	34	38	129,961	194	520	301,837	4	4	9,961	Concrete More Than 3 Floors
อาคารชุด/คอนโดมิเนียม													Codominium
สำนักงาน 6-16 ชั้น	35	36	226,491	18	18	353,367	13	14	56,864	2	2	354	Office 6-16 Floors
สำนักงานมากกว่า 16 ชั้น	6	6	163,033	6	6	566,207	-	-	-	-	-	-	Office More Than 16 Floors
พักอาศัยและสำนักงาน 6-16 ชั้น	7	7	96,664	4	4	56,265	2	2	2,214	1	1	628	Residence and Office 6-16 Floors
พักอาศัยและสำนักงานมากกว่า 16 ชั้น	21	22	557,194	11	11	797,528	-	-	-	1	1	288	Residence and Office More Than 16 Floors
เพื่อการอุตสาหกรรมและโรงงาน	619	734	1,182,299	21	21	25,393	1,606	1,942	3,632,571	64	74	117,006	Industrial and Factory Building
เพื่อการบำบัดน้ำเสียของเสีย	21	24	14,799	-	-	-	33	37	19,235	1	1	86	Sewerage Building
โรงไฟฟ้า	2	3	1,683	1	1	122,000	2	2	429	1	1	32	Power Plant
อาคารระบบประปาและโรงกรองน้ำ	9	13	6,685	-	-	-	31	35	8,726	-	-	-	Water Supply and Filter Plant
เพื่อการศึกษา	171	174	458,657	30	31	86,778	81	88	134,919	8	9	3,404	Educational Building
เพื่อการสาธารณสุข/โรงพยาบาล	14	14	65,207	8	8	64,579	6	6	1,558	-	-	-	Health/Hospital Building
เพื่อการขนส่ง	5	5	1,290	-	-	-	4	4	9,040	-	-	-	Transportation Building
เพื่อการเกษตร	50	95	64,512	-	-	-	172	319	322,073	1	1	1,200	Agricultural Building
โรงแรม	137	518	669,543	36	56	152,435	209	969	450,697	6	7	1,248	Hotel
หอพัก	194	230	254,836	14	18	24,723	157	185	154,849	7	7	1,780	Dormitory
ภัตตาคาร	89	103	73,260	8	8	117,810	53	54	58,252	2	2	222	Restaurants
เพื่อการบันเทิง	11	11	18,628	3	3	1,250	12	19	6,750	-	-	-	Entertainment
เพื่อประโยชน์อื่น ๆ	741	843	469,107	41	45	21,836	694	833	351,818	26	29	10,387	Others

ตาราง 2 จำนวนผู้ที่ได้รับอนุมัติให้ก่อสร้าง จำนวนสิ่งก่อสร้างและพื้นที่ก่อสร้างของสิ่งก่อสร้างที่มีชื่ออาคารโรงเรียน^{1/} จำแนกตามเขตการปกครอง และภาค

TABLE 2 NUMBER OF PERMITS, NUMBER AND AREA OF CIVIL ENGINEERING CONSTRUCTION^{1/} BY AREA AND REGION

ภาค	เขตเทศบาล Municipal Areas						นอกเขตเทศบาล Non-municipal Areas						Region
	ก่อสร้างใหม่ New Construction			ต่อเติมดัดแปลง Addition, Alteration			ก่อสร้างใหม่ New Construction			ต่อเติมดัดแปลง Addition, Alteration			
	จำนวนที่อนุมัติ		ความยาว (ม.) Length (m.)	จำนวนที่อนุมัติ		ความยาว (ม.) Length (m.)	จำนวนที่อนุมัติ		ความยาว (ม.) Length (m.)	จำนวนที่อนุมัติ		ความยาว (ม.) Length (m.)	
	ราย Person	แห่ง Unit		ราย Person	แห่ง Unit		ราย Person	แห่ง Unit		ราย Person	แห่ง Unit		
ทั่วราชอาณาจักร	11,842	13,546	1,494,018	80	80	6,917	5,032	5,254	845,885	56	56	35,723	Whole Kingdom
กรุงเทพฯและปริมณฑล	6,944	8,405	1,077,973	59	59	3,528	1,256	1,437	252,085	2	2	26	Bangkok and Vicinity
กลาง	356	356	16,624	-	-	-	57	57	13,928	1	1	700	Central
ตะวันออก	972	993	79,347	2	2	1,632	860	863	209,025	20	20	15,321	East
ตะวันตก	119	119	21,136	-	-	-	30	30	31,271	1	1	50	West
เหนือ	1,119	1,130	107,524	16	16	1,605	555	556	112,736	9	9	587	North
ตะวันออกเฉียงเหนือ	2,288	2,496	167,313	2	2	89	2,039	2,061	162,684	16	16	16,494	Northeast
ใต้	44	47	24,101	1	1	63	235	250	64,156	7	7	2,545	South

หมายเหตุ : ^{1/} ได้แก่ รั้วกำแพง ถนน สะพาน เขื่อน/คันดิน ท่อ/ทางระบายน้ำ และอื่น ๆ

Note : ^{1/} Such as fence/wall, road, bridge, dam, water drain and others.

ตาราง 2 จำนวนผู้ที่ได้รับอนุมัติให้ก่อสร้าง จำนวนสิ่งก่อสร้างและพื้นที่ก่อสร้างของสิ่งก่อสร้างที่มีอาคารโรงเรียน^{2/} จำแนกตามเขตการปกครอง และภาค (ต่อ)

TABLE 2 NUMBER OF PERMITS, NUMBER AND AREA OF CIVIL ENGINEERING CONSTRUCTION^{2/} BY AREA AND REGION (Contd.)

ภาค	เขตเทศบาล Municipal Areas						นอกเขตเทศบาล Non-municipal Areas						Region
	ก่อสร้างใหม่ New Construction			ต่อเติมตัดแปลง Addition, Alteration			ก่อสร้างใหม่ New Construction			ต่อเติมตัดแปลง Addition, Alteration			
	จำนวนที่อนุมัติ		พื้นที่ก่อสร้าง (ตร.ม.) Construction Area (sq.m.)	จำนวนที่อนุมัติ		พื้นที่ก่อสร้าง (ตร.ม.) Construction Area (sq.m.)	จำนวนที่อนุมัติ		พื้นที่ก่อสร้าง (ตร.ม.) Construction Area (sq.m.)	จำนวนที่อนุมัติ		พื้นที่ก่อสร้าง (ตร.ม.) Construction Area (sq.m.)	
	Permitted Number	Person		Unit	Permitted Number		Person	Unit		Permitted Number	Person		
ทั่วราชอาณาจักร	1,195	1,293	775,276	31	35	29,775	1,353	1,991	695,460	21	21	8,267	Whole Kingdom
กรุงเทพฯและปริมณฑล	432	464	406,297	10	14	21,454	288	337	218,693	2	2	1,624	Bangkok and Vicinity
กลาง	23	25	21,559	-	-	-	30	30	70,151	-	-	-	Central
ตะวันออก	134	164	85,278	3	3	3,444	322	855	120,308	9	9	3,632	East
ตะวันตก	49	51	27,046	-	-	-	11	11	2,415	-	-	-	West
เหนือ	248	252	91,501	1	1	5	161	164	77,663	1	1	34	North
ตะวันออกเฉียงเหนือ	243	259	110,238	12	12	3,146	406	412	111,544	7	7	1,050	Northeast
ใต้	66	78	33,357	5	5	1,726	135	182	94,686	2	2	1,927	South

หมายเหตุ : ^{2/} ได้แก่ สระว่ายน้ำ ปิมน้ำมัน ท่าเรือ สนามกีฬา ลานจอดรถ ป้ายโฆษณา และอื่นๆ

Note : ^{2/} Such as swimming pool, petrol station, harbour, sport ground, car park, advertising board and others.

ตาราง 2.1 จำนวนผู้ที่ได้รับอนุมัติให้ก่อสร้าง จำนวนสิ่งก่อสร้างและพื้นที่ก่อสร้างของสิ่งก่อสร้างที่มีอาคารโรงเรือน จำแนกตามชนิดของสิ่งก่อสร้าง และเขตการปกครอง ทั่วราชอาณาจักร

TABLE 2.1 NUMBER OF PERMITS, NUMBER AND AREA OF CIVIL ENGINEERING CONSTRUCTION BY TYPE OF CONSTRUCTION AND AREA : WHOLE KINGDOM

ชนิดของสิ่งก่อสร้าง	เขตเทศบาล Municipal Areas						นอกเขตเทศบาล Non-municipal Areas						Type of Construction
	ก่อสร้างใหม่ New Construction			ต่อเติมดัดแปลง Addition, Alteration			ก่อสร้างใหม่ New Construction			ต่อเติมดัดแปลง Addition, Alteration			
	จำนวนที่อนุมัติ		ความยาว (ม.)	จำนวนที่อนุมัติ		ความยาว (ม.)	จำนวนที่อนุมัติ		ความยาว (ม.)	จำนวนที่อนุมัติ		ความยาว (ม.)	
	Person	Unit	พื้นที่ก่อสร้าง (ตร.ม.)	Person	Unit	พื้นที่ก่อสร้าง (ตร.ม.)	Person	Unit	พื้นที่ก่อสร้าง (ตร.ม.)	Person	Unit	พื้นที่ก่อสร้าง (ตร.ม.)	
รวม (ความยาวเป็น ม.)	11,842	13,546	1,494,018	80	80	6,917	5,032	5,254	845,885	56	56	35,723	Total (Length in m.)
รั้วกำแพง	1,434	1,480	167,379	11	11	2,059	2,081	2,116	298,514	14	14	3,623	Fence/Wall
ถนน/ทางรถไฟ	315	458	429,698	2	2	2,176	248	255	152,255	31	31	28,142	Road
สะพาน	41	43	9,637	1	1	57	80	81	8,377	3	3	31	Bridge
เขื่อน/คันดิน	50	51	17,064	-	-	-	60	61	16,255	2	2	98	Dam
ท่อ/ทางระบายน้ำ	9,983	11,493	862,920	65	65	2,480	2,535	2,713	322,283	6	6	3,829	Water Drain
อื่น ๆ	19	21	7,320	1	1	145	28	28	48,201	-	-	-	Others
รวม (พื้นที่เป็น ตร.ม.)	1,195	1,293	775,276	31	35	29,775	1,353	1,991	695,460	21	21	8,267	Total (Area in sq.m.)
สระว่ายน้ำ	77	109	29,086	2	2	711	57	102	24,385	-	-	-	Swimming Pool
ปั๊มน้ำมัน	83	89	95,786	7	11	5,292	71	77	71,773	8	8	2,525	Petrol Station
ท่าเรือ	11	11	13,603	-	-	-	4	4	12,024	-	-	-	Harbour
สนามกีฬา	23	24	50,777	2	2	19,576	14	14	6,429	1	1	1,600	Sport Ground
ลานจอดรถ	549	560	446,486	6	6	1,274	813	1,371	399,993	6	6	520	Car Park
ป้ายโฆษณา	301	339	51,987	1	1	87	184	207	37,760	-	-	-	Advertising Board
อื่น ๆ	151	161	87,551	13	13	2,835	210	216	143,096	6	6	3,622	Others

Bangkok and Vicinity

LIST OF TABLES

BANGKOK AND VICINITY

TABLE 1 NUMBER OF PERMITS, NUMBER AND AREA OF BUILDING CONSTRUCTION BY TYPE OF BUILDING : BANGKOK AND VICINITY

TABLE 1.1 NUMBER OF PERMITS, NUMBER AND AREA OF BUILDING CONSTRUCTION BY TYPE OF BUILDING AND PROVINCE

TABLE 2 NUMBER OF PERMITS, NUMBER AND AREA OF CIVIL ENGINEERING CONSTRUCTION BY TYPE OF CONSTRUCTION : BANGKOK AND VICINITY

TABLE 2.1 NUMBER OF PERMITS, NUMBER AND AREA OF CIVIL ENGINEERING CONSTRUCTION BY TYPE OF CONSTRUCTION AND PROVINCE

ตาราง 1 จำนวนผู้ที่ได้รับอนุมัติให้ก่อสร้าง จำนวนสิ่งก่อสร้างและพื้นที่ก่อสร้างอาคารโรงเรียน จำแนกตามเขตการปกครอง กรุงเทพมหานครและปริมณฑล

TABLE 1 NUMBER OF PERMITS, NUMBER AND AREA OF BUILDING CONSTRUCTION BY TYPE OF BUILDING : BANGKOK AND VICINITY

วัตถุประสงค์และชนิดของอาคาร	เขตเทศบาล Municipal Areas						นอกเขตเทศบาล Non-municipal Areas						Objective and Type of Building
	ก่อสร้างใหม่ New Construction			ต่อเติมตัดแปลง Addition, Alteration			ก่อสร้างใหม่ New Construction			ต่อเติมตัดแปลง Addition, Alteration			
	จำนวนที่อนุมัติ Permitted Number		พื้นที่ก่อสร้าง (ตร.ม.) Construction Area (sq.m.)	จำนวนที่อนุมัติ Permitted Number		พื้นที่ก่อสร้าง (ตร.ม.) Construction Area (sq.m.)	จำนวนที่อนุมัติ Permitted Number		พื้นที่ก่อสร้าง (ตร.ม.) Construction Area (sq.m.)	จำนวนที่อนุมัติ Permitted Number		พื้นที่ก่อสร้าง (ตร.ม.) Construction Area (sq.m.)	
	ราย Person	หลัง Unit		ราย Person	หลัง Unit		ราย Person	หลัง Unit		ราย Person	หลัง Unit		
รวม	20,911	36,067	16,175,607	530	939	3,131,175	13,276	37,674	8,889,340	139	173	130,303	Total
เพื่ออยู่อาศัย	18,870	32,866	12,229,957	371	767	652,798	11,461	34,819	5,834,963	83	94	56,417	Residential Building
บ้านเดี่ยว/บ้านโอด													Detached House
ไม้	1,226	1,298	149,019	4	4	295	1,010	1,147	117,142	2	2	272	Wood
คอนกรีต	14,662	22,451	5,510,508	243	384	64,849	9,011	18,085	2,564,689	75	85	53,874	Concrete
ครึ่งตึกครึ่งไม้	431	629	70,616	3	3	661	300	780	80,087	1	1	145	Wood and Brick
ทาวน์เฮาส์/บ้านแฝด/บ้านแถว/ตึกแถว	1,408	6,587	1,660,063	15	264	25,466	905	13,975	2,034,561	2	3	1,730	Townhouse/Twinhouse/Rowhouse
อาคารอยู่อาศัยรวม/อาคารชุด													Residence/Condominium
ต่ำกว่า 6 ชั้น	808	1,528	1,957,638	47	48	64,151	213	810	815,212	3	3	396	lower than 6 Floors
6-16 ชั้น	312	345	1,763,667	52	57	298,704	21	21	101,404	-	-	-	6-16 Floors
มากกว่า 16 ชั้น	23	28	1,118,446	7	7	198,672	1	1	121,868	-	-	-	More than 16 Floors
เพื่อการพาณิชย์	1,499	2,585	2,761,990	98	109	1,937,587	635	1,445	850,724	16	31	13,837	Commercial Building
ไม้	32	33	16,980	-	-	-	28	301	69,513	-	-	-	Wood
คอนกรีต 1-3 ชั้น	1,237	2,001	1,241,971	44	52	93,254	516	911	579,542	13	28	11,289	Concrete 1-3 Floors
คอนกรีตมากกว่า 3 ชั้น	174	494	541,752	19	22	76,381	81	222	162,731	2	2	2,260	Concrete More Than 3 Floors
อาคารชุด/คอนโดมิเนียม													Codominium
สำนักงาน 6-16 ชั้น	24	24	161,215	16	16	352,555	9	10	37,786	-	-	-	Office 6-16 Floors
สำนักงานมากกว่า 16 ชั้น	6	6	163,033	6	6	566,207	-	-	-	-	-	-	Office More Than 16 Floors
พักอาศัยและสำนักงาน 6-16 ชั้น	5	5	79,845	2	2	51,662	1	1	1,152	-	-	-	Residence and Office 6-16 Floors
พักอาศัยและสำนักงานมากกว่า 16 ชั้น	21	22	557,194	11	11	797,528	-	-	-	1	1	288	Residence and Office More Than 16 Floors
เพื่อการอุตสาหกรรมและโรงงาน	207	249	421,267	5	5	12,273	916	1,096	1,949,954	33	38	58,010	Industrial and Factory Building
เพื่อการบำบัดน้ำเสีย ของเสีย	2	2	196	-	-	-	1	1	60	-	-	-	Sewerage Building
โรงไฟฟ้า	1	2	1,380	1	1	122,000	-	-	-	-	-	-	Power Plant
อาคารระบบประปาและโรงกรองน้ำ	-	-	-	-	-	-	4	8	252	-	-	-	Water Supply and Filter Plant
เพื่อการศึกษา	53	55	282,743	17	18	75,860	11	12	55,375	3	4	778	Educational Building
เพื่อการสาธารณสุข/โรงพยาบาล	9	9	40,021	4	4	59,770	1	1	812	-	-	-	Health/Hospital Building
เพื่อการขนส่ง	2	2	678	-	-	-	2	2	7,137	-	-	-	Transportation Building
เพื่อการเกษตร	1	1	3,060	-	-	-	13	19	24,199	-	-	-	Agricultural Building
โรงแรม	14	18	136,739	10	10	124,588	6	11	25,717	-	-	-	Hotel
หอพัก	5	5	59,755	2	2	14,333	8	8	15,637	-	-	-	Dormitory
ภัตตาคาร	13	13	34,212	4	4	116,388	12	12	6,487	-	-	-	Restaurants
เพื่อการบันเทิง	1	1	1,986	1	1	1,000	2	2	1,480	-	-	-	Entertainment
เพื่อประโยชน์อื่น ๆ	234	259	201,623	17	18	14,578	204	238	116,543	4	6	1,261	Others

ตาราง 1.1 จำนวนผู้ที่ได้รับอนุมัติให้ก่อสร้าง จำนวนสิ่งก่อสร้างและพื้นที่ก่อสร้างอาคารโรงเรียน จำแนกตามเขตการปกครอง และจังหวัด

TABLE 1.1 NUMBER OF PERMITS, NUMBER AND AREA OF BUILDING CONSTRUCTION BY TYPE OF BUILDING AND PROVINCE

จังหวัด / วัตถุประสงค์และชนิดของอาคาร	เขตเทศบาล Municipal Areas						Province / Objective and Type of Building
	ก่อสร้างใหม่ New Construction			ต่อเติมดัดแปลง Addition, Alteration			
	จำนวนที่อนุมัติ Permitted Number		พื้นที่ก่อสร้าง (ตร.ม.) Construction Area (sq.m.)	จำนวนที่อนุมัติ Permitted Number		พื้นที่ก่อสร้าง (ตร.ม.) Construction Area (sq.m.)	
	ราย Person	หลัง Unit		ราย Person	หลัง Unit		
กรุงเทพมหานคร	14,427	25,605	11,823,017	438	624	3,071,240	Bangkok
เพื่ออยู่อาศัย	13,188	24,079	9,213,115	307	484	630,665	Residential Building
บ้านเดี่ยว/บ้านโคด							Detached House
ไม้	831	894	110,295	2	2	140	Wood
คอนกรีต	10,675	17,580	4,295,902	196	337	57,441	Concrete
ครึ่งตึกครึ่งไม้	291	489	51,928	-	-	-	Wood and Brick
ทาวน์เฮาส์/บ้านแฝด/บ้านแถว/ตึกแถว	806	3,940	1,171,598	10	40	13,955	Townhouse/Twinhouse/Rowhouse
อาคารอยู่อาศัยรวม/อาคารชุด							Residence/Condominium
ต่ำกว่า 6 ชั้น	368	922	1,200,708	42	43	63,002	lower than 6 Floors
6-16 ชั้น	195	227	1,323,132	50	55	297,455	6-16 Floors
มากกว่า 16 ชั้น	22	27	1,059,552	7	7	198,672	More than 16 Floors
เพื่อการพาณิชย์	1,027	1,298	1,977,533	81	89	1,922,064	Commercial Building
ไม้	24	24	10,380	-	-	-	Wood
คอนกรีต 1-3 ชั้น	871	1,058	782,740	34	40	90,654	Concrete 1-3 Floors
คอนกรีตมากกว่า 3 ชั้น	90	174	280,942	13	15	66,482	Concrete More Than 3 Floors
อาคารชุด/คอนโดมิเนียม							Codominium
สำนักงาน 6-16 ชั้น	20	20	153,605	15	15	349,531	Office 6-16 Floors
สำนักงานมากกว่า 16 ชั้น	6	6	163,033	6	6	566,207	Office More Than 16 Floors
พักอาศัยและสำนักงาน 6-16 ชั้น	4	4	78,666	2	2	51,662	Residence and Office 6-16 Floors
พักอาศัยและสำนักงานมากกว่า 16 ชั้น	12	12	508,167	11	11	797,528	Residence and Office More Than 16 Floors
เพื่อการอุตสาหกรรมและโรงงาน	5	7	13,070	1	1	4,428	Industrial and Factory Building
โรงไฟฟ้า	-	-	-	1	1	122,000	Power Plant
เพื่อการศึกษา	34	35	220,547	15	15	75,000	Educational Building
เพื่อการสาธารณสุข/โรงพยาบาล	5	5	30,056	3	3	59,738	Health/Hospital Building
โรงแรม	10	10	126,481	8	8	115,948	Hotel
หอพัก	2	2	56,809	2	2	14,333	Dormitory
ภัตตาคาร	8	8	32,484	4	4	116,388	Restaurants
เพื่อการบันเทิง	1	1	1,986	1	1	1,000	Entertainment
เพื่อประโยชน์อื่น ๆ	147	160	150,936	15	16	9,676	Others

ตาราง 1.1 จำนวนผู้ที่ได้รับอนุมัติให้ก่อสร้าง จำนวนสิ่งก่อสร้างและพื้นที่ก่อสร้างอาคารโรงเรียน จำแนกตามเขตการปกครอง และจังหวัด (ต่อ)

TABLE 1.1 NUMBER OF PERMITS, NUMBER AND AREA OF BUILDING CONSTRUCTION BY TYPE OF BUILDING AND PROVINCE (Contd.)

จังหวัด / วัตถุประสงค์และชนิดของอาคาร	เขตเทศบาล Municipal Areas						นอกเขตเทศบาล Non-municipal Areas						Province / Objective and Type of Building
	ก่อสร้างใหม่ New Construction			ต่อเติมดัดแปลง Addition, Alteration			ก่อสร้างใหม่ New Construction			ต่อเติมดัดแปลง Addition, Alteration			
	จำนวนที่อนุมัติ Permitted Number		พื้นที่ก่อสร้าง (ตร.ม.) Construction Area (sq.m.)	จำนวนที่อนุมัติ Permitted Number		พื้นที่ก่อสร้าง (ตร.ม.) Construction Area (sq.m.)	จำนวนที่อนุมัติ Permitted Number		พื้นที่ก่อสร้าง (ตร.ม.) Construction Area (sq.m.)	จำนวนที่อนุมัติ Permitted Number		พื้นที่ก่อสร้าง (ตร.ม.) Construction Area (sq.m.)	
	ราย Person	หลัง Unit		ราย Person	หลัง Unit		ราย Person	หลัง Unit		ราย Person	หลัง Unit		
สมุทรปราการ	1,200	2,373	1,236,672	30	250	39,551	1,855	6,390	2,152,913	16	16	7,010	Samut Prakan
เพื่ออยู่อาศัย	1,014	1,872	891,789	16	235	14,639	1,535	5,954	1,539,415	8	8	894	Residential Building
เพื่อการพาณิชย์	82	381	210,944	9	9	12,745	127	197	153,948	3	3	588	Commercial Building
เพื่อการอุตสาหกรรมและโรงงาน	59	65	92,352	1	1	2,850	145	184	415,552	3	3	4,805	Industrial and Factory Building
เพื่อการบำบัดน้ำเสีย ของเสีย	1	1	48	-	-	-	1	1	60	-	-	-	Sewerage Building
อาคารระบบประปาและโรงกรองน้ำ	-	-	-	-	-	-	1	1	47	-	-	-	Water Supply and Filter Plant
เพื่อการศึกษา	2	2	10,646	2	3	860	5	6	16,735	2	2	723	Educational Building
เพื่อการสาธารณสุข/โรงพยาบาล	2	2	2,490	1	1	32	-	-	-	-	-	-	Health/Hospital Building
โรงแรม	1	1	3,857	1	1	8,425	-	-	-	-	-	-	Hotel
หอพัก	1	1	528	-	-	-	-	-	-	-	-	-	Dormitory
ภัตตาคาร	1	1	610	-	-	-	7	7	4,065	-	-	-	Restaurants
เพื่อประโยชน์อื่น ๆ	37	47	23,408	-	-	-	34	40	23,091	-	-	-	Others
นนทบุรี	2,655	4,288	1,335,702	24	27	5,073	2,349	7,633	1,505,089	42	62	61,954	Nonthaburi
เพื่ออยู่อาศัย	2,400	3,698	1,064,478	21	21	4,295	2,071	6,821	1,096,855	30	35	47,914	Residential Building
เพื่อการพาณิชย์	205	538	203,074	3	6	778	156	662	261,463	8	23	10,190	Commercial Building
เพื่อการอุตสาหกรรมและโรงงาน	6	6	11,791	-	-	-	71	83	82,534	4	4	3,850	Industrial and Factory Building
เพื่อการศึกษา	9	9	26,536	-	-	-	3	3	11,388	-	-	-	Educational Building

ตาราง 1.1 จำนวนผู้ที่ได้รับอนุมัติให้ก่อสร้าง จำนวนสิ่งก่อสร้างและพื้นที่ก่อสร้างอาคารโรงเรียน จำแนกตามเขตการปกครอง และจังหวัด (ต่อ)

TABLE 1.1 NUMBER OF PERMITS, NUMBER AND AREA OF BUILDING CONSTRUCTION BY TYPE OF BUILDING AND PROVINCE (Contd.)

จังหวัด / วัตถุประสงค์และชนิดของอาคาร	เขตเทศบาล Municipal Areas						นอกเขตเทศบาล Non-municipal Areas						Province / Objective and Type of Building
	ก่อสร้างใหม่ New Construction			ต่อเติมดัดแปลง Addition, Alteration			ก่อสร้างใหม่ New Construction			ต่อเติมดัดแปลง Addition, Alteration			
	จำนวนที่อนุมัติ Permitted Number		พื้นที่ก่อสร้าง (ตร.ม.) Construction Area (sq.m.)	จำนวนที่อนุมัติ Permitted Number		พื้นที่ก่อสร้าง (ตร.ม.) Construction Area (sq.m.)	จำนวนที่อนุมัติ Permitted Number		พื้นที่ก่อสร้าง (ตร.ม.) Construction Area (sq.m.)	จำนวนที่อนุมัติ Permitted Number		พื้นที่ก่อสร้าง (ตร.ม.) Construction Area (sq.m.)	
	ราย Person	หลัง Unit		ราย Person	หลัง Unit		ราย Person	หลัง Unit		ราย Person	หลัง Unit		
เพื่อการสาธารณสุข/โรงพยาบาล	1	1	6,637	-	-	-	-	-	-	-	-	-	Health/Hospital Building
เพื่อการขนส่ง	2	2	678	-	-	-	2	2	7,137	-	-	-	Transportation Building
เพื่อการเกษตร	-	-	-	-	-	-	1	1	630	-	-	-	Agricultural Building
โรงแรม	-	-	-	-	-	-	1	5	12,454	-	-	-	Hotel
หอพัก	1	1	507	-	-	-	-	-	-	-	-	-	Dormitory
ภัตตาคาร	1	1	246	-	-	-	1	1	563	-	-	-	Restaurants
เพื่อการบันเทิง	-	-	-	-	-	-	1	1	453	-	-	-	Entertainment
เพื่อประโยชน์อื่น ๆ	30	32	21,755	-	-	-	42	54	31,612	-	-	-	Others
ปทุมธานี	1,509	2,325	1,320,484	27	27	3,871	3,464	8,262	1,655,788	25	26	14,200	Pathum Thani
เพื่ออยู่อาศัย	1,301	1,970	784,902	22	22	2,595	3,112	7,805	1,082,113	16	16	2,617	Residential Building
เพื่อการพาณิชย์	100	215	282,821	2	2	644	150	225	186,594	-	-	-	Commercial Building
เพื่อการอุตสาหกรรมและโรงงาน	87	115	225,818	1	1	247	144	168	329,554	7	8	10,580	Industrial and Factory Building
เพื่อการบำบัดน้ำเสีย ของเสีย	1	1	148	-	-	-	-	-	-	-	-	-	Sewerage Building
เพื่อการศึกษา	6	6	19,167	-	-	-	2	2	25,597	-	-	-	Educational Building
เพื่อการเกษตร	-	-	-	-	-	-	2	2	3,331	-	-	-	Agricultural Building
โรงแรม	2	6	5,835	1	1	215	1	1	3,743	-	-	-	Hotel
ภัตตาคาร	1	1	362	-	-	-	2	2	659	-	-	-	Restaurants
เพื่อประโยชน์อื่น ๆ	11	11	1,431	1	1	170	51	57	24,197	2	2	1,003	Others

ตาราง 1.1 จำนวนผู้ที่ได้รับอนุมัติให้ก่อสร้าง จำนวนสิ่งก่อสร้างและพื้นที่ก่อสร้างอาคารโรงเรียน จำแนกตามเขตการปกครอง และจังหวัด (ต่อ)

TABLE 1.1 NUMBER OF PERMITS, NUMBER AND AREA OF BUILDING CONSTRUCTION BY TYPE OF BUILDING AND PROVINCE (Contd.)

จังหวัด / วัตถุประสงค์และชนิดของอาคาร	เขตเทศบาล Municipal Areas						นอกเขตเทศบาล Non-municipal Areas						Province / Objective and Type of Building
	ก่อสร้างใหม่ New Construction			ต่อเติมดัดแปลง Addition, Alteration			ก่อสร้างใหม่ New Construction			ต่อเติมดัดแปลง Addition, Alteration			
	จำนวนที่อนุมัติ Permitted Number		พื้นที่ก่อสร้าง (ตร.ม.) Construction Area (sq.m.)	จำนวนที่อนุมัติ Permitted Number		พื้นที่ก่อสร้าง (ตร.ม.) Construction Area (sq.m.)	จำนวนที่อนุมัติ Permitted Number		พื้นที่ก่อสร้าง (ตร.ม.) Construction Area (sq.m.)	จำนวนที่อนุมัติ Permitted Number		พื้นที่ก่อสร้าง (ตร.ม.) Construction Area (sq.m.)	
	ราย Person	หลัง Unit		ราย Person	หลัง Unit		ราย Person	หลัง Unit		ราย Person	หลัง Unit		
เพื่อการศึกษา	1	1	2,592	-	-	-	1	1	1,655	1	2	55	Educational Building
โรงแรม	1	1	566	-	-	-	2	3	2,112	-	-	-	Hotel
ภัตตาคาร	1	1	418	-	-	-	-	-	-	-	-	-	Restaurants
เพื่อการบันเทิง	-	-	-	-	-	-	1	1	1,027	-	-	-	Entertainment
เพื่อประโยชน์อื่น ๆ	1	1	104	-	-	-	35	36	20,382	-	-	-	Others

ตาราง 2 จำนวนผู้ที่ได้รับอนุมัติให้ก่อสร้าง จำนวนสิ่งก่อสร้างและพื้นที่ก่อสร้างของสิ่งก่อสร้างที่มีใช้อาคารโรงเรียน จำแนกตามเขตการปกครอง กรุงเทพมหานครและปริมณฑล

TABLE 2 NUMBER OF PERMITS, NUMBER AND AREA OF CIVIL ENGINEERING CONSTRUCTION BY TYPE OF CONSTRUCTION : BANGKOK AND VICINITY

ชนิดของสิ่งก่อสร้าง	เขตเทศบาล Municipal Areas						นอกเขตเทศบาล Non-municipal Areas						Type of Construction
	ก่อสร้างใหม่ New Construction			ต่อเติมตัดแปลง Addition, Alteration			ก่อสร้างใหม่ New Construction			ต่อเติมตัดแปลง Addition, Alteration			
	จำนวนที่อนุมัติ		ความยาว (ม.)	จำนวนที่อนุมัติ		ความยาว (ม.)	จำนวนที่อนุมัติ		ความยาว (ม.)	จำนวนที่อนุมัติ		ความยาว (ม.)	
	Permitted Number	Length (m.)	Permitted Number	Length (m.)	Permitted Number	Length (m.)	Permitted Number	Length (m.)	Permitted Number	Length (m.)	Permitted Number	Length (m.)	
ราย	แห่ง	พื้นที่ก่อสร้าง	ราย	แห่ง	พื้นที่ก่อสร้าง	ราย	แห่ง	พื้นที่ก่อสร้าง	ราย	แห่ง	พื้นที่ก่อสร้าง		
Person	Unit	(ตร.ม.)	Person	Unit	(ตร.ม.)	Person	Unit	(ตร.ม.)	Person	Unit	(ตร.ม.)		
		Construction Area (sq.m.)			Construction Area (sq.m.)			Construction Area (sq.m.)			Construction Area (sq.m.)		
รวม (ความยาวเป็น ม.)	6,944	8,405	1,077,973	59	59	3,528	1,256	1,437	252,085	2	2	26	Total (Length in m.)
รั้ว/กำแพง	299	306	53,490	3	3	1,203	214	243	50,396	1	1	10	Fence/Wall
ถนน/ทางรถไฟ	169	293	343,877	-	-	-	13	13	12,947	-	-	-	Road
สะพาน	32	34	9,165	1	1	57	51	51	5,704	1	1	16	Bridge
เขื่อน/คันดิน	36	37	9,961	-	-	-	38	39	10,090	-	-	-	Dam
ท่อ/ทางระบายน้ำ	6,399	7,725	655,625	54	54	2,123	927	1,078	132,137	-	-	-	Water Drain
อื่น ๆ	9	10	5,855	1	1	145	13	13	40,811	-	-	-	Others
รวม (พื้นที่เป็น ตร.ม.)	432	464	406,297	10	14	21,454	288	337	218,693	2	2	1,624	Total (Area in sq.m.)
สระว่ายน้ำ	22	23	8,922	-	-	-	10	10	3,728	-	-	-	Swimming Pool
ปั๊มน้ำมัน	25	27	14,024	4	8	1,109	20	22	6,218	1	1	24	Petrol Station
ท่าเรือ	7	7	11,378	-	-	-	1	1	22	-	-	-	Harbour
สนามกีฬา	14	15	20,592	2	2	19,576	2	2	2,395	1	1	1,600	Sport Ground
ลานจอดรถ	202	202	293,539	1	1	36	134	162	120,968	-	-	-	Car Park
ป้ายโฆษณา	107	132	25,277	1	1	87	61	74	15,136	-	-	-	Advertising Board
อื่น ๆ	55	58	32,565	2	2	646	60	66	70,226	-	-	-	Others

ตาราง 2.1 จำนวนผู้ที่ได้รับอนุมัติให้ก่อสร้าง จำนวนสิ่งก่อสร้างและพื้นที่ก่อสร้างของสิ่งก่อสร้างที่มีใช้อาคารโรงเรียน จำแนกตามเขตการปกครอง และจังหวัด

TABLE 2.1 NUMBER OF PERMITS, NUMBER AND AREA OF CIVIL ENGINEERING CONSTRUCTION BY TYPE OF CONSTRUCTION AND PROVINCE

จังหวัด / ชนิดของสิ่งก่อสร้าง	เขตเทศบาล Municipal Areas						Province / Type of Construction
	ก่อสร้างใหม่ New Construction			ต่อเติมตัดแปลง Addition, Alteration			
	จำนวนที่อนุมัติ Permitted Number		ความยาว (ม.) Length (m.) พื้นที่ก่อสร้าง (ตร.ม.) Construction Area (sq.m.)	จำนวนที่อนุมัติ Permitted Number		ความยาว (ม.) Length (m.) พื้นที่ก่อสร้าง (ตร.ม.) Construction Area (sq.m.)	
	ราย Person	แห่ง Unit		ราย Person	แห่ง Unit		
กรุงเทพมหานคร							Bangkok
รวม (ความยาวเป็น ม.)	5,446	6,782	848,442	59	59	3,528	Total (Length in m.)
รั้ว/กำแพง	239	246	27,167	3	3	1,203	Fence/Wall
ถนน/ทางรถไฟ	162	286	313,317	-	-	-	Road
สะพาน	24	26	7,331	1	1	57	Bridge
เขื่อน/กั้นดิน	30	31	4,635	-	-	-	Dam
ท่อ/ทางระบายน้ำ	4,984	6,186	495,106	54	54	2,123	Water Drain
อื่น ๆ	7	7	886	1	1	145	Others
รวม (พื้นที่เป็น ตร.ม.)	196	225	124,889	4	4	20,296	Total (Area in sq.m.)
สระว่ายน้ำ	18	19	7,884	-	-	-	Swimming Pool
ปั๊มน้ำมัน	12	12	4,156	1	1	108	Petrol Station
ท่าเรือ	3	3	337	-	-	-	Harbour
สนามกีฬา	7	7	7,074	2	2	19,576	Sport Ground
ลานจอดรถ	74	74	85,067	-	-	-	Car Park
ป้ายโฆษณา	62	87	12,826	-	-	-	Advertising Board
อื่น ๆ	20	23	7,545	1	1	612	Others

ตาราง 2.1 จำนวนผู้ที่ได้รับอนุมัติให้ก่อสร้าง จำนวนสิ่งก่อสร้างและพื้นที่ก่อสร้างของสิ่งก่อสร้างที่มีอาคารโรงเรือน จำแนกตามเขตการปกครอง และจังหวัด (ต่อ)

TABLE 2.1 NUMBER OF PERMITS, NUMBER AND AREA OF CIVIL ENGINEERING CONSTRUCTION BY TYPE OF CONSTRUCTION AND PROVINCE (Contd.)

จังหวัด / ชนิดของสิ่งก่อสร้าง	เขตเทศบาล Municipal Areas						นอกเขตเทศบาล Non-municipal Areas						Province / Type of Construction
	ก่อสร้างใหม่ New Construction			ต่อเติมดัดแปลง Addition, Alteration			ก่อสร้างใหม่ New Construction			ต่อเติมดัดแปลง Addition, Alteration			
	จำนวนที่อนุมัติ Permitted Number		ความยาว (ม.) Length (m.)	จำนวนที่อนุมัติ Permitted Number		ความยาว (ม.) Length (m.)	จำนวนที่อนุมัติ Permitted Number		ความยาว (ม.) Length (m.)	จำนวนที่อนุมัติ Permitted Number		ความยาว (ม.) Length (m.)	
	ราย Person	แห่ง Unit	พื้นที่ก่อสร้าง (ตร.ม.) Construction Area (sq.m.)	ราย Person	แห่ง Unit	พื้นที่ก่อสร้าง (ตร.ม.) Construction Area (sq.m.)	ราย Person	แห่ง Unit	พื้นที่ก่อสร้าง (ตร.ม.) Construction Area (sq.m.)	ราย Person	แห่ง Unit	พื้นที่ก่อสร้าง (ตร.ม.) Construction Area (sq.m.)	

สมุทรปราการ

Samut Prakan

รวม (ความยาวเป็น ม.)	227	228	77,227	-	-	-	404	504	74,330	1	1	10	Total (Length in m.)
รั้ว/กำแพง	17	17	13,192	-	-	-	19	19	4,450	1	1	10	Fence/Wall
ถนน/ทางรถไฟ	1	1	19,600	-	-	-	2	2	1,290	-	-	-	Road
สะพาน	4	4	1,429	-	-	-	11	11	3,254	-	-	-	Bridge
เขื่อน/คันดิน	3	3	181	-	-	-	11	12	2,900	-	-	-	Dam
ท่อ/ทางระบายน้ำ	201	201	37,936	-	-	-	360	459	62,364	-	-	-	Water Drain
อื่น ๆ	1	2	4,889	-	-	-	1	1	72	-	-	-	Others
รวม (พื้นที่เป็น ตร.ม.)	45	48	113,691	3	4	186	72	75	34,246	1	1	24	Total (Area in sq.m.)
สระว่ายน้ำ	1	1	186	-	-	-	2	2	1,165	-	-	-	Swimming Pool
ปั๊มน้ำมัน	2	4	484	2	3	152	11	12	2,698	1	1	24	Petrol Station
ท่าเรือ	3	3	10,430	-	-	-	-	-	-	-	-	-	Harbour
สนามกีฬา	3	4	1,998	-	-	-	-	-	-	-	-	-	Sport Ground
ลานจอดรถ	14	14	79,256	-	-	-	37	38	23,901	-	-	-	Car Park
ป้ายโฆษณา	4	4	1,401	-	-	-	10	10	3,088	-	-	-	Advertising Board
อื่น ๆ	18	18	19,936	1	1	34	12	13	3,394	-	-	-	Others

ตาราง 2.1 จำนวนผู้ที่ได้รับอนุมัติให้ก่อสร้าง จำนวนสิ่งก่อสร้างและพื้นที่ก่อสร้างของสิ่งก่อสร้างที่มีอาคารโรงเรียน จำแนกตามเขตการปกครอง และจังหวัด (ต่อ)

TABLE 2.1 NUMBER OF PERMITS, NUMBER AND AREA OF CIVIL ENGINEERING CONSTRUCTION BY TYPE OF CONSTRUCTION AND PROVINCE (Contd.)

จังหวัด / ชนิดของสิ่งก่อสร้าง	เขตเทศบาล Municipal Areas						นอกเขตเทศบาล Non-municipal Areas						Province / Type of Construction
	ก่อสร้างใหม่ New Construction			ต่อเติมดัดแปลง Addition, Alteration			ก่อสร้างใหม่ New Construction			ต่อเติมดัดแปลง Addition, Alteration			
	จำนวนที่อนุมัติ Permitted Number		ความยาว (ม.) Length (m.)	จำนวนที่อนุมัติ Permitted Number		ความยาว (ม.) Length (m.)	จำนวนที่อนุมัติ Permitted Number		ความยาว (ม.) Length (m.)	จำนวนที่อนุมัติ Permitted Number		ความยาว (ม.) Length (m.)	
	ราย Person	แห่ง Unit	พื้นที่ก่อสร้าง (ตร.ม.) Construction Area (sq.m.)	ราย Person	แห่ง Unit	พื้นที่ก่อสร้าง (ตร.ม.) Construction Area (sq.m.)	ราย Person	แห่ง Unit	พื้นที่ก่อสร้าง (ตร.ม.) Construction Area (sq.m.)	ราย Person	แห่ง Unit	พื้นที่ก่อสร้าง (ตร.ม.) Construction Area (sq.m.)	
นนทบุรี	Nonthaburi												
รวม (ความยาวเป็น ม.)	668	767	88,619	-	-	-	325	359	61,331	-	-	-	Total (Length in m.)
รั้ว/กำแพง	18	18	8,426	-	-	-	72	79	19,808	-	-	-	Fence/Wall
ถนน/ทางรถไฟ	3	3	8,884	-	-	-	3	3	1,199	-	-	-	Road
สะพาน	4	4	405	-	-	-	13	13	980	-	-	-	Bridge
เขื่อน/คันดิน	1	1	85	-	-	-	8	8	5,162	-	-	-	Dam
ท่อ/ทางระบายน้ำ	641	740	70,739	-	-	-	222	249	33,072	-	-	-	Water Drain
อื่น ๆ	1	1	80	-	-	-	7	7	1,110	-	-	-	Others
รวม (พื้นที่เป็น ตร.ม.)	98	98	101,866	-	-	-	52	60	25,949	1	1	1,600	Total (Area in sq.m.)
สระว่ายน้ำ	2	2	225	-	-	-	4	4	920	-	-	-	Swimming Pool
ปั๊มน้ำมัน	1	1	484	-	-	-	-	-	-	-	-	-	Petrol Station
สนามกีฬา	2	2	9,079	-	-	-	-	-	-	1	1	1,600	Sport Ground
ลานจอดรถ	57	57	84,321	-	-	-	14	14	15,839	-	-	-	Car Park
ป้ายโฆษณา	26	26	5,659	-	-	-	25	33	4,923	-	-	-	Advertising Board
อื่น ๆ	10	10	2,098	-	-	-	9	9	4,267	-	-	-	Others

ตาราง 2.1 จำนวนผู้ที่ได้รับอนุมัติให้ก่อสร้าง จำนวนสิ่งก่อสร้างและพื้นที่ก่อสร้างของสิ่งก่อสร้างที่มีอาคารโรงเรือน จำแนกตามเขตการปกครอง และจังหวัด (ต่อ)

TABLE 2.1 NUMBER OF PERMITS, NUMBER AND AREA OF CIVIL ENGINEERING CONSTRUCTION BY TYPE OF CONSTRUCTION AND PROVINCE (Contd.)

จังหวัด / ชนิดของสิ่งก่อสร้าง	เขตเทศบาล Municipal Areas						นอกเขตเทศบาล Non-municipal Areas						Province / Type of Construction
	ก่อสร้างใหม่ New Construction			ต่อเติมตัดแปลง Addition, Alteration			ก่อสร้างใหม่ New Construction			ต่อเติมตัดแปลง Addition, Alteration			
	จำนวนที่อนุมัติ		ความยาว (ม.)	จำนวนที่อนุมัติ		ความยาว (ม.)	จำนวนที่อนุมัติ		ความยาว (ม.)	จำนวนที่อนุมัติ		ความยาว (ม.)	
	Permitted Number	Length (m.)	Permitted Number	Length (m.)	Permitted Number	Length (m.)	Permitted Number	Length (m.)	Permitted Number	Length (m.)			
ราย	แห่ง	พื้นที่ก่อสร้าง	ราย	แห่ง	พื้นที่ก่อสร้าง	ราย	แห่ง	พื้นที่ก่อสร้าง	ราย	แห่ง	พื้นที่ก่อสร้าง		
Person	Unit	(ตร.ม.)	Person	Unit	(ตร.ม.)	Person	Unit	(ตร.ม.)	Person	Unit	(ตร.ม.)		
		Construction			Construction			Construction			Construction		
		Area (sq.m.)			Area (sq.m.)			Area (sq.m.)			Area (sq.m.)		

ปทุมธานี

Pathum Thani

รวม (ความยาวเป็น ม.)	577	602	58,881	-	-	-	75	79	54,518	-	-	-	Total (Length in m.)
รั้ว/กำแพง	6	6	837	-	-	-	18	18	5,839	-	-	-	Fence/Wall
ถนน/ทางรถไฟ	2	2	1,439	-	-	-	2	2	1,266	-	-	-	Road
สะพาน	-	-	-	-	-	-	4	4	565	-	-	-	Bridge
เขื่อน/คันดิน	1	1	4,918	-	-	-	-	-	-	-	-	-	Dam
ท่อ/ทางระบายน้ำ	568	593	51,687	-	-	-	47	51	7,307	-	-	-	Water Drain
อื่น ๆ	-	-	-	-	-	-	4	4	39,541	-	-	-	Others
รวม (พื้นที่เป็น ตร.ม.)	79	79	53,667	1	1	36	99	114	88,109	-	-	-	Total (Area in sq.m.)
สระว่ายน้ำ	1	1	627	-	-	-	3	3	1,571	-	-	-	Swimming Pool
ปั้มน้ำมัน	7	7	1,962	-	-	-	7	8	2,988	-	-	-	Petrol Station
ท่าเรือ	1	1	611	-	-	-	-	-	-	-	-	-	Harbour
สนามกีฬา	1	1	1,396	-	-	-	-	-	-	-	-	-	Sport Ground
ลานจอดรถ	53	53	43,102	1	1	36	58	64	37,136	-	-	-	Car Park
ป้ายโฆษณา	13	13	3,409	-	-	-	13	18	3,533	-	-	-	Advertising Board
อื่น ๆ	3	3	2,560	-	-	-	18	21	42,881	-	-	-	Others

ตาราง 2.1 จำนวนผู้ที่ได้รับอนุมัติให้ก่อสร้าง จำนวนสิ่งก่อสร้างและพื้นที่ก่อสร้างของสิ่งก่อสร้างที่มีอาคารโรงเรียน จำแนกตามเขตการปกครอง และจังหวัด (ต่อ)

TABLE 2.1 NUMBER OF PERMITS, NUMBER AND AREA OF CIVIL ENGINEERING CONSTRUCTION BY TYPE OF CONSTRUCTION AND PROVINCE (Contd.)

จังหวัด / ชนิดของสิ่งก่อสร้าง	เขตเทศบาล Municipal Areas						นอกเขตเทศบาล Non-municipal Areas						Province / Type of Construction
	ก่อสร้างใหม่ New Construction			ต่อเติมดัดแปลง Addition, Alteration			ก่อสร้างใหม่ New Construction			ต่อเติมดัดแปลง Addition, Alteration			
	จำนวนที่อนุมัติ Permitted Number		ความยาว (ม.) Length (m.)	จำนวนที่อนุมัติ Permitted Number		ความยาว (ม.) Length (m.)	จำนวนที่อนุมัติ Permitted Number		ความยาว (ม.) Length (m.)	จำนวนที่อนุมัติ Permitted Number		ความยาว (ม.) Length (m.)	
	ราย Person	แห่ง Unit	พื้นที่ก่อสร้าง (ตร.ม.) Construction Area (sq.m.)	ราย Person	แห่ง Unit	พื้นที่ก่อสร้าง (ตร.ม.) Construction Area (sq.m.)	ราย Person	แห่ง Unit	พื้นที่ก่อสร้าง (ตร.ม.) Construction Area (sq.m.)	ราย Person	แห่ง Unit	พื้นที่ก่อสร้าง (ตร.ม.) Construction Area (sq.m.)	

นครปฐม

Nakhon Pathom

รวม (ความยาวเป็น ม.)	22	22	4,028	-	-	-	141	142	24,111	-	-	-	Total (Length in m.)
รั้ว/กำแพง	16	16	3,729	-	-	-	73	74	11,708	-	-	-	Fence/Wall
ถนน/ทางรถไฟ	-	-	-	-	-	-	4	4	3,244	-	-	-	Road
สะพาน	-	-	-	-	-	-	10	10	176	-	-	-	Bridge
เขื่อน/คันดิน	1	1	142	-	-	-	19	19	2,028	-	-	-	Dam
ท่อ/ทางระบายน้ำ	5	5	157	-	-	-	35	35	6,955	-	-	-	Water Drain
รวม (พื้นที่เป็น ตร.ม.)	9	9	10,800	-	-	-	27	28	43,696	-	-	-	Total (Area in sq.m.)
สระว่ายน้ำ	-	-	-	-	-	-	1	1	72	-	-	-	Swimming Pool
ปั้มน้ำมัน	2	2	6,566	-	-	-	1	1	306	-	-	-	Petrol Station
สนามกีฬา	1	1	1,045	-	-	-	2	2	2,395	-	-	-	Sport Ground
ลานจอดรถ	3	3	893	-	-	-	7	7	23,741	-	-	-	Car Park
ป้ายโฆษณา	1	1	1,960	-	-	-	5	5	591	-	-	-	Advertising Board
อื่น ๆ	2	2	336	-	-	-	11	12	16,591	-	-	-	Others

ตาราง 2.1 จำนวนผู้ที่ได้รับอนุมัติให้ก่อสร้าง จำนวนสิ่งก่อสร้างและพื้นที่ก่อสร้างของสิ่งก่อสร้างที่มีอาคารโรงเรียน จำแนกตามเขตการปกครอง และจังหวัด (ต่อ)

TABLE 2.1 NUMBER OF PERMITS, NUMBER AND AREA OF CIVIL ENGINEERING CONSTRUCTION BY TYPE OF CONSTRUCTION AND PROVINCE (Contd.)

จังหวัด / ชนิดของสิ่งก่อสร้าง	เขตเทศบาล Municipal Areas						นอกเขตเทศบาล Non-municipal Areas						Province / Type of Construction
	ก่อสร้างใหม่ New Construction			ต่อเติมตัดแปลง Addition, Alteration			ก่อสร้างใหม่ New Construction			ต่อเติมตัดแปลง Addition, Alteration			
	จำนวนที่อนุมัติ Permitted Number		ความยาว (ม.) Length (m.)	จำนวนที่อนุมัติ Permitted Number		ความยาว (ม.) Length (m.)	จำนวนที่อนุมัติ Permitted Number		ความยาว (ม.) Length (m.)	จำนวนที่อนุมัติ Permitted Number		ความยาว (ม.) Length (m.)	
	ราย Person	แห่ง Unit	พื้นที่ก่อสร้าง (ตร.ม.) Construction Area (sq.m.)	ราย Person	แห่ง Unit	พื้นที่ก่อสร้าง (ตร.ม.) Construction Area (sq.m.)	ราย Person	แห่ง Unit	พื้นที่ก่อสร้าง (ตร.ม.) Construction Area (sq.m.)	ราย Person	แห่ง Unit	พื้นที่ก่อสร้าง (ตร.ม.) Construction Area (sq.m.)	
สมุทรสาคร													Samut Sakhon
รวม (ความยาวเป็น ม.)	4	4	776	-	-	-	311	353	37,795	1	1	16	Total (Length in m.)
รั้ว/กำแพง	3	3	139	-	-	-	32	53	8,591	-	-	-	Fence/Wall
ถนน/ทางรถไฟ	1	1	637	-	-	-	2	2	5,948	-	-	-	Road
สะพาน	-	-	-	-	-	-	13	13	729	1	1	16	Bridge
ท่อ/ทางระบายน้ำ	-	-	-	-	-	-	263	284	22,439	-	-	-	Water Drain
อื่น ๆ	-	-	-	-	-	-	1	1	88	-	-	-	Others
รวม (พื้นที่เป็น ตร.ม.)	5	5	1,384	2	5	936	38	60	26,693	-	-	-	Total (Area in sq.m.)
ปั้มน้ำมัน	1	1	372	1	4	849	1	1	226	-	-	-	Petrol Station
ท่าเรือ	-	-	-	-	-	-	1	1	22	-	-	-	Harbour
ลานจอดรถ	1	1	900	-	-	-	18	39	20,351	-	-	-	Car Park
ป้ายโฆษณา	1	1	22	1	1	87	8	8	3,001	-	-	-	Advertising Board
อื่น ๆ	2	2	90	-	-	-	10	11	3,093	-	-	-	Others

Central Region

LIST OF TABLES

CENTRAL REGION

TABLE 1 NUMBER OF PERMITS, NUMBER AND AREA OF BUILDING CONSTRUCTION BY TYPE OF BUILDING : CENTRAL REGION

TABLE 1.1 NUMBER OF PERMITS, NUMBER AND AREA OF BUILDING CONSTRUCTION BY TYPE OF BUILDING AND PROVINCE

TABLE 2 NUMBER OF PERMITS, NUMBER AND AREA OF CIVIL ENGINEERING CONSTRUCTION BY TYPE OF CONSTRUCTION : CENTRAL REGION

TABLE 2.1 NUMBER OF PERMITS, NUMBER AND AREA OF CIVIL ENGINEERING CONSTRUCTION BY TYPE OF CONSTRUCTION AND PROVINCE

ตาราง 1 จำนวนผู้ที่ได้รับอนุมัติให้ก่อสร้าง จำนวนสิ่งก่อสร้างและพื้นที่ก่อสร้างอาคารโรงเรียน จำแนกตามเขตการปกครอง ภาคกลาง

TABLE 1 NUMBER OF PERMITS, NUMBER AND AREA OF BUILDING CONSTRUCTION BY TYPE OF BUILDING : CENTRAL REGION

วัตถุประสงค์และชนิดของอาคาร	เขตเทศบาล Municipal Areas						นอกเขตเทศบาล Non-municipal Areas						Objective and Type of Building
	ก่อสร้างใหม่ New Construction			ต่อเติมดัดแปลง Addition, Alteration			ก่อสร้างใหม่ New Construction			ต่อเติมดัดแปลง Addition, Alteration			
	จำนวนที่อนุมัติ Permitted Number		พื้นที่ก่อสร้าง (ตร.ม.) Construction Area (sq.m.)	จำนวนที่อนุมัติ Permitted Number		พื้นที่ก่อสร้าง (ตร.ม.) Construction Area (sq.m.)	จำนวนที่อนุมัติ Permitted Number		พื้นที่ก่อสร้าง (ตร.ม.) Construction Area (sq.m.)	จำนวนที่อนุมัติ Permitted Number		พื้นที่ก่อสร้าง (ตร.ม.) Construction Area (sq.m.)	
	ราย Person	หลัง Unit		ราย Person	หลัง Unit		ราย Person	หลัง Unit		ราย Person	หลัง Unit		
รวม	2,624	3,165	783,359	46	54	6,967	2,420	3,380	1,007,918	28	28	5,398	Total
เพื่ออยู่อาศัย	2,296	2,729	485,765	32	36	4,080	2,082	2,801	519,375	21	21	4,241	Residential Building
บ้านเดี่ยว/บ้านโคด													Detached House
ไม้	350	351	36,733	2	2	84	344	347	27,908	2	2	29	Wood
คอนกรีต	1,606	1,817	291,065	25	29	2,986	1,394	1,585	186,658	14	14	3,695	Concrete
ครึ่งตึกครึ่งไม้	149	238	33,107	1	1	70	134	134	17,363	2	2	134	Wood and Brick
ทาวน์เฮาส์/บ้านแฝด/บ้านแถว/ตึกแถว	150	282	50,405	2	2	530	168	687	166,421	1	1	196	Townhouse/Twinhouse/Rowhouse
อาคารอยู่อาศัยรวม/อาคารชุด													Residence/Condominium
ต่ำกว่า 6 ชั้น	33	33	41,304	2	2	410	31	31	58,459	1	1	43	lower than 6 Floors
6-16 ชั้น	8	8	33,151	-	-	-	11	17	62,566	1	1	144	6-16 Floors
มากกว่า 16 ชั้น	-	-	-	-	-	-	-	-	-	-	-	-	More than 16 Floors
เพื่อการพาณิชย์	238	325	136,653	6	10	1,209	228	408	250,037	3	3	673	Commercial Building
ไม้	13	18	6,930	-	-	-	48	48	88,520	-	-	-	Wood
คอนกรีต 1-3 ชั้น	198	280	88,850	5	9	852	152	331	133,490	1	1	319	Concrete 1-3 Floors
คอนกรีตมากกว่า 3 ชั้น	27	27	40,873	1	1	357	28	29	28,027	-	-	-	Concrete More Than 3 Floors
อาคารชุด/คอนโดมิเนียม													Codominium
สำนักงาน 6-16 ชั้น	-	-	-	-	-	-	-	-	-	2	2	354	Office 6-16 Floors
สำนักงานมากกว่า 16 ชั้น	-	-	-	-	-	-	-	-	-	-	-	-	Office More Than 16 Floors
พักอาศัยและสำนักงาน 6-16 ชั้น	-	-	-	-	-	-	-	-	-	-	-	-	Residence and Office 6-16 Floors
พักอาศัยและสำนักงานมากกว่า 16 ชั้น	-	-	-	-	-	-	-	-	-	-	-	-	Residence and Office More Than 16 Floors
เพื่อการอุตสาหกรรมและโรงงาน	58	71	134,679	4	4	1,327	44	62	186,870	1	1	36	Industrial and Factory Building
เพื่อการบำบัดน้ำเสีย ของเสีย	-	-	-	-	-	-	-	-	-	-	-	-	Sewerage Building
โรงไฟฟ้า	-	-	-	-	-	-	-	-	-	-	-	-	Power Plant
อาคารระบบประปาและโรงกรองน้ำ	-	-	-	-	-	-	2	2	1,448	-	-	-	Water Supply and Filter Plant
เพื่อการศึกษา	3	3	1,857	-	-	-	6	6	2,332	-	-	-	Educational Building
เพื่อการสาธารณสุข/โรงพยาบาล	-	-	-	-	-	-	3	3	367	-	-	-	Health/Hospital Building
เพื่อการขนส่ง	-	-	-	-	-	-	1	1	260	-	-	-	Transportation Building
เพื่อการเกษตร	2	2	729	-	-	-	6	6	4,738	-	-	-	Agricultural Building
โรงแรม	2	3	14,284	1	1	24	2	29	2,111	-	-	-	Hotel
หอพัก	2	2	1,443	-	-	-	18	34	18,834	1	1	288	Dormitory
ภัตตาคาร	2	2	598	-	-	-	6	6	1,543	-	-	-	Restaurants
เพื่อการบันเทิง	-	-	-	-	-	-	2	2	329	-	-	-	Entertainment
เพื่อประโยชน์อื่น ๆ	21	28	7,351	3	3	327	20	20	19,674	2	2	160	Others

ตาราง 1.1 จำนวนผู้ที่ได้รับอนุมัติให้ก่อสร้าง จำนวนสิ่งก่อสร้างและพื้นที่ก่อสร้างอาคารโรงเรียน จำแนกตามเขตการปกครอง และจังหวัด (ต่อ)

TABLE 1.1 NUMBER OF PERMITS, NUMBER AND AREA OF BUILDING CONSTRUCTION BY TYPE OF BUILDING AND PROVINCE (Contd.)

จังหวัด / วัตถุประสงค์และชนิดของอาคาร	เขตเทศบาล Municipal Areas						นอกเขตเทศบาล Non-municipal Areas						Province / Objective and Type of Building
	ก่อสร้างใหม่ New Construction			ต่อเติมดัดแปลง Addition, Alteration			ก่อสร้างใหม่ New Construction			ต่อเติมดัดแปลง Addition, Alteration			
	จำนวนที่อนุมัติ		พื้นที่ก่อสร้าง (ตร.ม.) Construction Area (sq.m.)	จำนวนที่อนุมัติ		พื้นที่ก่อสร้าง (ตร.ม.) Construction Area (sq.m.)	จำนวนที่อนุมัติ		พื้นที่ก่อสร้าง (ตร.ม.) Construction Area (sq.m.)	จำนวนที่อนุมัติ		พื้นที่ก่อสร้าง (ตร.ม.) Construction Area (sq.m.)	
	ราย Person	หลัง Unit		ราย Person	หลัง Unit		ราย Person	หลัง Unit		ราย Person	หลัง Unit		
ชัยนาท	138	219	46,032	-	-	-	86	122	14,947	1	1	7	Chai Nat
เพื่ออยู่อาศัย	108	156	18,923	-	-	-	73	85	8,122	1	1	7	Residential Building
เพื่อการพาณิชย์	28	60	12,825	-	-	-	11	11	2,388	-	-	-	Commercial Building
เพื่อการเกษตร	-	-	-	-	-	-	1	1	4,000	-	-	-	Agricultural Building
โรงแรม	2	3	14,284	-	-	-	1	25	437	-	-	-	Hotel
สระบุรี	791	1,068	225,467	19	23	3,058	470	532	95,627	9	9	3,366	Saraburi
เพื่ออยู่อาศัย	671	937	131,991	10	10	694	434	496	61,541	7	7	3,204	Residential Building
เพื่อการพาณิชย์	105	110	50,477	4	8	941	14	14	3,062	-	-	-	Commercial Building
เพื่อการอุตสาหกรรมและโรงงาน	13	19	41,991	4	4	1,327	12	12	27,913	1	1	36	Industrial and Factory Building
อาคารระบบประปาและโรงกรองน้ำ	-	-	-	-	-	-	2	2	1,448	-	-	-	Water Supply and Filter Plant
เพื่อการศึกษา	1	1	872	-	-	-	1	1	44	-	-	-	Educational Building
เพื่อการเกษตร	-	-	-	-	-	-	1	1	145	-	-	-	Agricultural Building
เพื่อประโยชน์อื่น ๆ	1	1	136	1	1	96	6	6	1,474	1	1	126	Others

ตาราง 2 จำนวนผู้ที่ได้รับอนุมัติให้ก่อสร้าง จำนวนสิ่งก่อสร้างและพื้นที่ก่อสร้างของสิ่งก่อสร้างที่มีชื่ออาคารโรงเรียน จำแนกตามเขตการปกครอง ภาคกลาง

TABLE 2 NUMBER OF PERMITS, NUMBER AND AREA OF CIVIL ENGINEERING CONSTRUCTION BY TYPE OF CONSTRUCTION : CENTRAL REGION

ชนิดของสิ่งก่อสร้าง	เขตเทศบาล Municipal Areas						นอกเขตเทศบาล Non-municipal Areas						Type of Construction
	ก่อสร้างใหม่ New Construction			ต่อเติมดัดแปลง Addition, Alteration			ก่อสร้างใหม่ New Construction			ต่อเติมดัดแปลง Addition, Alteration			
	จำนวนที่อนุมัติ		ความยาว (ม.)	จำนวนที่อนุมัติ		ความยาว (ม.)	จำนวนที่อนุมัติ		ความยาว (ม.)	จำนวนที่อนุมัติ		ความยาว (ม.)	
	Permitted Number	Length (m.)	Permitted Number	Length (m.)	Permitted Number	Length (m.)	Permitted Number	Length (m.)	Permitted Number	Length (m.)	Permitted Number	Length (m.)	
ราย	แห่ง	พื้นที่ก่อสร้าง	ราย	แห่ง	พื้นที่ก่อสร้าง	ราย	แห่ง	พื้นที่ก่อสร้าง	ราย	แห่ง	พื้นที่ก่อสร้าง		
Person	Unit	(ตร.ม.)	Person	Unit	(ตร.ม.)	Person	Unit	(ตร.ม.)	Person	Unit	(ตร.ม.)		
		Construction			Construction			Construction			Construction		
		Area (sq.m.)			Area (sq.m.)			Area (sq.m.)			Area (sq.m.)		
รวม (ความยาวเป็น ม.)	356	356	16,624	-	-	-	57	57	13,928	1	1	700	Total (Length in m.)
รั้ว/กำแพง	39	39	4,938	-	-	-	33	33	6,716	-	-	-	Fence/Wall
ถนน/ทางรถไฟ	-	-	-	-	-	-	5	5	3,839	1	1	700	Road
สะพาน	2	2	157	-	-	-	3	3	307	-	-	-	Bridge
เขื่อน/คันดิน	1	1	30	-	-	-	1	1	480	-	-	-	Dam
ท่อ/ทางระบายน้ำ	314	314	11,499	-	-	-	15	15	2,586	-	-	-	Water Drain
อื่น ๆ	-	-	-	-	-	-	-	-	-	-	-	-	Others
รวม (พื้นที่เป็น ตร.ม.)	23	25	21,559	-	-	-	30	30	70,151	-	-	-	Total (Area in sq.m.)
สระว่ายน้ำ	1	1	98	-	-	-	1	1	117	-	-	-	Swimming Pool
ปั้มน้ำมัน	5	5	1,983	-	-	-	6	6	8,501	-	-	-	Petrol Station
ท่าเรือ	-	-	-	-	-	-	-	-	-	-	-	-	Harbour
สนามกีฬา	-	-	-	-	-	-	1	1	88	-	-	-	Sport Ground
ลานจอดรถ	4	4	3,156	-	-	-	12	12	57,929	-	-	-	Car Park
ป้ายโฆษณา	8	10	1,798	-	-	-	8	8	1,868	-	-	-	Advertising Board
อื่น ๆ	5	5	14,524	-	-	-	2	2	1,648	-	-	-	Others

ตาราง 2.1 จำนวนผู้ที่ได้รับอนุมัติให้ก่อสร้าง จำนวนสิ่งก่อสร้างและพื้นที่ก่อสร้างของสิ่งก่อสร้างที่มีใช้อาคารโรงเรียน จำแนกตามเขตการปกครอง และจังหวัด

TABLE 2.1 NUMBER OF PERMITS, NUMBER AND AREA OF CIVIL ENGINEERING CONSTRUCTION BY TYPE OF CONSTRUCTION AND PROVINCE

จังหวัด / ชนิดของสิ่งก่อสร้าง	เขตเทศบาล Municipal Areas						นอกเขตเทศบาล Non-municipal Areas						Province / Type of Construction
	ก่อสร้างใหม่ New Construction			ต่อเติมตัดแปลง Addition, Alteration			ก่อสร้างใหม่ New Construction			ต่อเติมตัดแปลง Addition, Alteration			
	จำนวนที่อนุมัติ Permitted Number		ความยาว (ม.) Length (m.)	จำนวนที่อนุมัติ Permitted Number		ความยาว (ม.) Length (m.)	จำนวนที่อนุมัติ Permitted Number		ความยาว (ม.) Length (m.)	จำนวนที่อนุมัติ Permitted Number		ความยาว (ม.) Length (m.)	
	ราย Person	แห่ง Unit	พื้นที่ก่อสร้าง (ตร.ม.) Construction Area (sq.m.)	ราย Person	แห่ง Unit	พื้นที่ก่อสร้าง (ตร.ม.) Construction Area (sq.m.)	ราย Person	แห่ง Unit	พื้นที่ก่อสร้าง (ตร.ม.) Construction Area (sq.m.)	ราย Person	แห่ง Unit	พื้นที่ก่อสร้าง (ตร.ม.) Construction Area (sq.m.)	
พระนครศรีอยุธยา												Phra Nakhon Si Ayutthaya	
รวม (ความยาวเป็น ม.)	19	19	4,215	-	-	-	14	14	9,477	-	-	-	Total (Length in m.)
รั้ว/กำแพง	11	11	3,281	-	-	-	5	5	4,629	-	-	-	Fence/Wall
ถนน/ทางรถไฟ	-	-	-	-	-	-	1	1	2,410	-	-	-	Road
สะพาน	1	1	108	-	-	-	2	2	300	-	-	-	Bridge
เขื่อน/คันดิน	1	1	30	-	-	-	1	1	480	-	-	-	Dam
ท่อ/ทางระบายน้ำ	6	6	796	-	-	-	5	5	1,658	-	-	-	Water Drain
รวม (พื้นที่เป็น ตร.ม.)	9	9	1,497	-	-	-	10	10	29,993	-	-	-	Total (Area in sq.m.)
สระว่ายน้ำ	1	1	98	-	-	-	1	1	117	-	-	-	Swimming Pool
ปั้มน้ำมัน	3	3	966	-	-	-	2	2	6,068	-	-	-	Petrol Station
ลานจอดรถ	2	2	138	-	-	-	3	3	21,993	-	-	-	Car Park
ป้ายโฆษณา	2	2	122	-	-	-	3	3	615	-	-	-	Advertising Board
อื่น ๆ	1	1	173	-	-	-	1	1	1,200	-	-	-	Others
อ่างทอง												Ang Thong	
รวม (ความยาวเป็น ม.)	3	3	167	-	-	-	2	2	121	-	-	-	Total (Length in m.)
รั้ว/กำแพง	3	3	167	-	-	-	2	2	121	-	-	-	Fence/Wall

ตาราง 2.1 จำนวนผู้ที่ได้รับอนุมัติให้ก่อสร้าง จำนวนสิ่งก่อสร้างและพื้นที่ก่อสร้างของสิ่งก่อสร้างที่มีอาคารโรงเรียน จำแนกตามเขตการปกครอง และจังหวัด (ต่อ)

TABLE 2.1 NUMBER OF PERMITS, NUMBER AND AREA OF CIVIL ENGINEERING CONSTRUCTION BY TYPE OF CONSTRUCTION AND PROVINCE (Contd.)

จังหวัด / ชนิดของสิ่งก่อสร้าง	เขตเทศบาล Municipal Areas						นอกเขตเทศบาล Non-municipal Areas						Province / Type of Construction
	ก่อสร้างใหม่ New Construction			ต่อเติมดัดแปลง Addition, Alteration			ก่อสร้างใหม่ New Construction			ต่อเติมดัดแปลง Addition, Alteration			
	จำนวนที่อนุมัติ		ความยาว (ม.)	จำนวนที่อนุมัติ		ความยาว (ม.)	จำนวนที่อนุมัติ		ความยาว (ม.)	จำนวนที่อนุมัติ		ความยาว (ม.)	
	Permitted Number		Length (m.)	Permitted Number		Length (m.)	Permitted Number		Length (m.)	Permitted Number		Length (m.)	
ราย	แห่ง	พื้นที่ก่อสร้าง (ตร.ม.)	ราย	แห่ง	พื้นที่ก่อสร้าง (ตร.ม.)	ราย	แห่ง	พื้นที่ก่อสร้าง (ตร.ม.)	ราย	แห่ง	พื้นที่ก่อสร้าง (ตร.ม.)		
Person	Unit		Person	Unit		Person	Unit		Person	Unit			
Construction			Construction			Construction			Construction				
Area (sq.m.)			Area (sq.m.)			Area (sq.m.)			Area (sq.m.)				

ลพบุรี

Lop Buri

รวม (ความยาวเป็น ม.)	40	40	1,630	-	-	-	29	29	3,495	-	-	-	Total (Length in m.)
รั้ว/กำแพง	10	10	318	-	-	-	21	21	1,585	-	-	-	Fence/Wall
ถนน/ทางรถไฟ	-	-	-	-	-	-	1	1	1,160	-	-	-	Road
สะพาน	-	-	-	-	-	-	1	1	7	-	-	-	Bridge
ท่อ/ทางระบายน้ำ	30	30	1,312	-	-	-	6	6	743	-	-	-	Water Drain
รวม (พื้นที่เป็น ตร.ม.)	2	2	64	-	-	-	8	8	25,919	-	-	-	Total (Area in sq.m.)
ลานจอดรถ	-	-	-	-	-	-	6	6	25,551	-	-	-	Car Park
ป้ายโฆษณา	1	1	24	-	-	-	2	2	368	-	-	-	Advertising Board
อื่น ๆ	1	1	40	-	-	-	-	-	-	-	-	-	Others

สิงห์บุรี

Sing Buri

รวม (ความยาวเป็น ม.)	2	2	106	-	-	-	-	-	-	-	-	-	Total (Length in m.)
รั้ว/กำแพง	2	2	106	-	-	-	-	-	-	-	-	-	Fence/Wall
รวม (พื้นที่เป็น ตร.ม.)	2	3	867	-	-	-	2	2	623	-	-	-	Total (Area in sq.m.)
ปั๊มน้ำมัน	1	1	507	-	-	-	1	1	535	-	-	-	Petrol Station
สนามกีฬา	-	-	-	-	-	-	1	1	88	-	-	-	Sport Ground
ป้ายโฆษณา	1	2	360	-	-	-	-	-	-	-	-	-	Advertising Board

Eastern Region

LIST OF TABLES

EASTERN REGION

- TABLE 1** NUMBER OF PERMITS, NUMBER AND AREA OF BUILDING CONSTRUCTION BY TYPE OF BUILDING : EASTERN REGION
- TABLE 1.1** NUMBER OF PERMITS, NUMBER AND AREA OF BUILDING CONSTRUCTION BY TYPE OF BUILDING AND PROVINCE
- TABLE 2** NUMBER OF PERMITS, NUMBER AND AREA OF CIVIL ENGINEERING CONSTRUCTION BY TYPE OF CONSTRUCTION : EASTERN REGION
- TABLE 2.1** NUMBER OF PERMITS, NUMBER AND AREA OF CIVIL ENGINEERING CONSTRUCTION BY TYPE OF CONSTRUCTION AND PROVINCE

ตาราง 1 จำนวนผู้ที่ได้รับอนุมัติให้ก่อสร้าง จำนวนสิ่งก่อสร้างและพื้นที่ก่อสร้างอาคารโรงเรียน จำแนกตามเขตการปกครอง ภาคตะวันออก

TABLE 1 NUMBER OF PERMITS, NUMBER AND AREA OF BUILDING CONSTRUCTION BY TYPE OF BUILDING : EASTERN REGION

วัตถุประสงค์และชนิดของอาคาร	เขตเทศบาล Municipal Areas						นอกเขตเทศบาล Non-municipal Areas						Objective and Type of Building
	ก่อสร้างใหม่ New Construction			ต่อเติมดัดแปลง Addition, Alteration			ก่อสร้างใหม่ New Construction			ต่อเติมดัดแปลง Addition, Alteration			
	จำนวนที่อนุมัติ Permitted Number		พื้นที่ก่อสร้าง (ตร.ม.) Construction	จำนวนที่อนุมัติ Permitted Number		พื้นที่ก่อสร้าง (ตร.ม.) Construction	จำนวนที่อนุมัติ Permitted Number		พื้นที่ก่อสร้าง (ตร.ม.) Construction	จำนวนที่อนุมัติ Permitted Number		พื้นที่ก่อสร้าง (ตร.ม.) Construction	
	ราย Person	หลัง Unit	Area (sq.m.)	ราย Person	หลัง Unit	Area (sq.m.)	ราย Person	หลัง Unit	Area (sq.m.)	ราย Person	หลัง Unit	Area (sq.m.)	
รวม	10,901	23,564	5,069,976	124	134	95,749	10,337	20,477	3,542,002	74	81	40,248	Total
เพื่ออยู่อาศัย	9,353	20,039	3,214,034	97	105	31,747	9,241	18,392	2,413,594	54	57	11,874	Residential Building
บ้านเดี่ยว/บ้านโคด													Detached House
ไม้	157	220	31,484	6	6	494	580	601	53,871	3	3	250	Wood
คอนกรีต	7,153	11,289	1,477,836	60	62	7,094	7,534	10,368	1,269,860	40	40	5,781	Concrete
ครึ่งคอกครึ่งไม้	105	296	28,834	5	5	458	121	152	18,280	3	3	177	Wood and Brick
ทาวน์เฮาส์/บ้านแฝด/บ้านแถว/ตึกแถว	1,604	7,806	841,575	13	19	21,252	941	7,201	946,990	5	8	4,569	Townhouse/Twinhouse/Rowhouse
อาคารอยู่อาศัยรวม/อาคารชุด													Residence/Condominium
ต่ำกว่า 6 ชั้น	279	371	443,579	8	8	1,058	63	68	117,758	3	3	1,097	lower than 6 Floors
6-16 ชั้น	54	56	367,344	5	5	1,391	2	2	6,835	-	-	-	6-16 Floors
มากกว่า 16 ชั้น	1	1	23,382	-	-	-	-	-	-	-	-	-	More than 16 Floors
เพื่อการพาณิชย์	1,234	3,001	1,019,536	13	13	57,680	621	1,383	340,256	4	4	5,051	Commercial Building
ไม้	10	12	4,503	-	-	-	25	79	6,563	-	-	-	Wood
คอนกรีต 1-3 ชั้น	950	2,025	542,515	8	8	2,359	538	1,156	278,212	4	4	5,051	Concrete 1-3 Floors
คอนกรีตมากกว่า 3 ชั้น	268	958	429,366	3	3	50,718	55	145	50,357	-	-	-	Concrete More Than 3 Floors
อาคารชุด/คอนโดมิเนียม													Codominium
สำนักงาน 6-16 ชั้น	4	4	26,333	-	-	-	2	2	4,062	-	-	-	Office 6-16 Floors
สำนักงานมากกว่า 16 ชั้น	-	-	-	-	-	-	-	-	-	-	-	-	Office More Than 16 Floors
พักอาศัยและสำนักงาน 6-16 ชั้น	2	2	16,819	2	2	4,603	1	1	1,062	-	-	-	Residence and Office 6-16 Floors
พักอาศัยและสำนักงานมากกว่า 16 ชั้น	-	-	-	-	-	-	-	-	-	-	-	-	Residence and Office More Than 16 Floors
เพื่อการอุตสาหกรรมและโรงงาน	174	222	421,050	3	3	2,035	289	357	634,682	12	15	20,331	Industrial and Factory Building
เพื่อการบำบัดน้ำเสีย ของเสีย	5	8	11,690	-	-	-	7	10	9,612	-	-	-	Sewerage Building
โรงไฟฟ้า	-	-	-	-	-	-	-	-	-	-	-	-	Power Plant
อาคารระบบประปาและโรงกรองน้ำ	4	8	941	-	-	-	7	7	3,618	-	-	-	Water Supply and Filter Plant
เพื่อการศึกษาศึกษา	20	20	44,202	1	1	574	5	5	8,799	-	-	-	Educational Building
เพื่อการสาธารณสุข/โรงพยาบาล	-	-	-	1	1	150	1	1	268	-	-	-	Health/Hospital Building
เพื่อการขนส่ง	-	-	-	-	-	-	1	1	1,643	-	-	-	Transportation Building
เพื่อการเกษตร	4	44	4,288	-	-	-	18	45	45,542	-	-	-	Agricultural Building
โรงแรม	21	120	292,635	4	4	2,804	12	73	12,405	-	-	-	Hotel
หอพัก	-	-	-	1	1	416	-	-	-	-	-	-	Dormitory
ภัตตาคาร	15	17	8,218	-	-	-	9	9	3,577	-	-	-	Restaurants
เพื่อการบันเทิง	2	2	3,668	-	-	-	-	-	-	-	-	-	Entertainment
เพื่อประโยชน์อื่น ๆ	69	83	49,714	4	6	343	126	194	68,006	4	5	2,992	Others

ตาราง 1.1 จำนวนผู้ที่ได้รับอนุมัติให้ก่อสร้าง จำนวนสิ่งก่อสร้างและพื้นที่ก่อสร้างอาคารโรงเรียน จำแนกตามเขตการปกครอง และจังหวัด

TABLE 1.1 NUMBER OF PERMITS, NUMBER AND AREA OF BUILDING CONSTRUCTION BY TYPE OF BUILDING AND PROVINCE

จังหวัด / วัตถุประสงค์และชนิดของอาคาร	เขตเทศบาล Municipal Areas						นอกเขตเทศบาล Non-municipal Areas						Province / Objective and Type of Building
	ก่อสร้างใหม่ New Construction			ต่อเติมดัดแปลง Addition, Alteration			ก่อสร้างใหม่ New Construction			ต่อเติมดัดแปลง Addition, Alteration			
	จำนวนที่อนุมัติ Permitted Number		พื้นที่ก่อสร้าง (ตร.ม.) Construction Area (sq.m.)	จำนวนที่อนุมัติ Permitted Number		พื้นที่ก่อสร้าง (ตร.ม.) Construction Area (sq.m.)	จำนวนที่อนุมัติ Permitted Number		พื้นที่ก่อสร้าง (ตร.ม.) Construction Area (sq.m.)	จำนวนที่อนุมัติ Permitted Number		พื้นที่ก่อสร้าง (ตร.ม.) Construction Area (sq.m.)	
	ราย Person	หลัง Unit		ราย Person	หลัง Unit		ราย Person	หลัง Unit		ราย Person	หลัง Unit		
ชลบุรี	7,522	16,330	3,914,188	29	34	32,985	5,471	10,129	1,956,692	27	31	20,842	Chon Buri
เพื่ออยู่อาศัย	6,277	13,389	2,424,281	20	25	20,566	4,935	9,042	1,390,964	20	20	5,340	Residential Building
เพื่อการพาณิชย์	1,070	2,677	884,888	3	3	9,816	299	761	159,271	-	-	-	Commercial Building
เพื่อการอุตสาหกรรมและโรงงาน	105	121	259,996	1	1	20	157	175	328,215	6	9	15,202	Industrial and Factory Building
เพื่อการบำบัดน้ำเสีย ของเสีย	1	1	1,760	-	-	-	-	-	-	-	-	-	Sewerage Building
อาคารระบบประปาและโรงกรองน้ำ	4	8	941	-	-	-	-	-	-	-	-	-	Water Supply and Filter Plant
เพื่อการศึกษา	15	15	30,456	1	1	574	2	2	5,901	-	-	-	Educational Building
เพื่อการสาธารณสุข/โรงพยาบาล	-	-	-	1	1	150	1	1	268	-	-	-	Health/Hospital Building
เพื่อการขนส่ง	-	-	-	-	-	-	1	1	1,643	-	-	-	Transportation Building
เพื่อการเกษตร	-	-	-	-	-	-	9	24	25,441	-	-	-	Agricultural Building
โรงแรม	14	72	285,438	3	3	1,859	1	2	2,576	-	-	-	Hotel
ภัตตาคาร	6	8	3,987	-	-	-	7	7	3,281	-	-	-	Restaurants
เพื่อการบันเทิง	1	1	3,038	-	-	-	-	-	-	-	-	-	Entertainment
เพื่อประโยชน์อื่น ๆ	29	38	19,403	-	-	-	59	114	39,132	1	2	300	Others
ระยอง	1,811	4,387	651,902	21	21	48,856	1,447	4,747	483,513	7	7	2,042	Rayong
เพื่ออยู่อาศัย	1,682	4,119	459,705	15	15	1,524	1,249	4,471	392,719	5	5	342	Residential Building
เพื่อการพาณิชย์	58	133	58,122	6	6	47,332	132	178	36,089	-	-	-	Commercial Building
เพื่อการอุตสาหกรรมและโรงงาน	45	62	90,409	-	-	-	29	29	35,866	1	1	80	Industrial and Factory Building
เพื่อการบำบัดน้ำเสีย ของเสีย	3	6	9,674	-	-	-	2	3	1,212	-	-	-	Sewerage Building

ตาราง 1.1 จำนวนผู้ที่ได้รับอนุมัติให้ก่อสร้าง จำนวนสิ่งก่อสร้างและพื้นที่ก่อสร้างอาคารโรงเรียน จำแนกตามเขตการปกครอง และจังหวัด (ต่อ)

TABLE 1.1 NUMBER OF PERMITS, NUMBER AND AREA OF BUILDING CONSTRUCTION BY TYPE OF BUILDING AND PROVINCE (Contd.)

จังหวัด / วัตถุประสงค์และชนิดของอาคาร	เขตเทศบาล Municipal Areas						นอกเขตเทศบาล Non-municipal Areas						Province / Objective and Type of Building
	ก่อสร้างใหม่ New Construction			ต่อเติมตัดแปลง Addition, Alteration			ก่อสร้างใหม่ New Construction			ต่อเติมตัดแปลง Addition, Alteration			
	จำนวนที่อนุมัติ Permitted Number		พื้นที่ก่อสร้าง (ตร.ม.) Construction Area (sq.m.)	จำนวนที่อนุมัติ Permitted Number		พื้นที่ก่อสร้าง (ตร.ม.) Construction Area (sq.m.)	จำนวนที่อนุมัติ Permitted Number		พื้นที่ก่อสร้าง (ตร.ม.) Construction Area (sq.m.)	จำนวนที่อนุมัติ Permitted Number		พื้นที่ก่อสร้าง (ตร.ม.) Construction Area (sq.m.)	
	ราย Person	หลัง Unit		ราย Person	หลัง Unit		ราย Person	หลัง Unit		ราย Person	หลัง Unit		
อาคารระบบประปาและโรงกรองน้ำ	-	-	-	-	-	-	1	1	2,818	-	-	-	Water Supply and Filter Plant
เพื่อการศึกษา	2	2	5,274	-	-	-	-	-	-	-	-	-	Educational Building
เพื่อการเกษตร	1	1	720	-	-	-	-	-	-	-	-	-	Agricultural Building
โรงแรม	2	41	2,500	-	-	-	2	28	965	-	-	-	Hotel
ภัตตาคาร	2	2	1,380	-	-	-	-	-	-	-	-	-	Restaurants
เพื่อประโยชน์อื่น ๆ	16	21	24,118	-	-	-	32	37	13,844	1	1	1,620	Others
จันทบุรี	573	891	159,943	35	39	9,332	673	884	163,446	12	15	8,974	Chanthaburi
เพื่ออยู่อาศัย	532	803	114,358	30	32	7,940	637	760	135,645	10	13	760	Residential Building
เพื่อการพาณิชย์	22	29	20,046	2	2	268	9	68	8,563	1	1	4,971	Commercial Building
เพื่อการอุตสาหกรรมและโรงงาน	8	8	18,882	-	-	-	1	2	480	1	1	3,243	Industrial and Factory Building
เพื่อการบำบัดน้ำเสีย ของเสีย	-	-	-	-	-	-	4	4	360	-	-	-	Sewerage Building
เพื่อการศึกษา	-	-	-	-	-	-	1	1	1,893	-	-	-	Educational Building
เพื่อการเกษตร	2	42	3,318	-	-	-	2	2	3,573	-	-	-	Agricultural Building
โรงแรม	-	-	-	1	1	945	8	33	8,474	-	-	-	Hotel
ภัตตาคาร	3	3	1,673	-	-	-	-	-	-	-	-	-	Restaurants
เพื่อการบันเทิง	1	1	630	-	-	-	-	-	-	-	-	-	Entertainment
เพื่อประโยชน์อื่น ๆ	5	5	1,036	2	4	179	11	14	4,458	-	-	-	Others

ตาราง 1.1 จำนวนผู้ที่ได้รับอนุมัติให้ก่อสร้าง จำนวนสิ่งก่อสร้างและพื้นที่ก่อสร้างอาคารโรงเรียน จำแนกตามเขตการปกครอง และจังหวัด (ต่อ)

TABLE 1.1 NUMBER OF PERMITS, NUMBER AND AREA OF BUILDING CONSTRUCTION BY TYPE OF BUILDING AND PROVINCE (Contd.)

จังหวัด / วัตถุประสงค์และชนิดของอาคาร	เขตเทศบาล Municipal Areas						นอกเขตเทศบาล Non-municipal Areas						Province / Objective and Type of Building
	ก่อสร้างใหม่ New Construction			ต่อเติมดัดแปลง Addition, Alteration			ก่อสร้างใหม่ New Construction			ต่อเติมดัดแปลง Addition, Alteration			
	จำนวนที่อนุมัติ Permitted Number		พื้นที่ก่อสร้าง (ตร.ม.) Construction Area (sq.m.)	จำนวนที่อนุมัติ Permitted Number		พื้นที่ก่อสร้าง (ตร.ม.) Construction Area (sq.m.)	จำนวนที่อนุมัติ Permitted Number		พื้นที่ก่อสร้าง (ตร.ม.) Construction Area (sq.m.)	จำนวนที่อนุมัติ Permitted Number		พื้นที่ก่อสร้าง (ตร.ม.) Construction Area (sq.m.)	
	ราย Person	หลัง Unit		ราย Person	หลัง Unit		ราย Person	หลัง Unit		ราย Person	หลัง Unit		
ตราด	47	215	19,601	1	1	224	227	383	48,059	3	3	353	Trat
เพื่ออยู่อาศัย	39	207	18,452	1	1	224	208	298	30,238	2	2	317	Residential Building
เพื่อการพาณิชย์	3	3	468	-	-	-	15	72	16,887	1	1	36	Commercial Building
โรงแรม	-	-	-	-	-	-	1	10	390	-	-	-	Hotel
ภัตตาคาร	-	-	-	-	-	-	1	1	81	-	-	-	Restaurants
เพื่อประโยชน์อื่น ๆ	5	5	681	-	-	-	2	2	463	-	-	-	Others
ฉะเชิงเทรา	585	1,248	245,697	29	29	3,274	2,360	4,172	869,495	25	25	8,037	Chachoengsao
เพื่ออยู่อาศัย	499	1,087	140,476	24	24	911	2,073	3,680	446,796	17	17	5,115	Residential Building
เพื่อการพาณิชย์	61	121	44,890	1	1	184	147	284	116,096	2	2	44	Commercial Building
เพื่อการอุตสาหกรรมและโรงงาน	15	30	50,443	2	2	2,015	102	151	270,121	4	4	1,806	Industrial and Factory Building
เพื่อการบำบัดน้ำเสีย ของเสีย	1	1	256	-	-	-	1	3	8,040	-	-	-	Sewerage Building
อาคารระบบประปาและโรงกรองน้ำ	-	-	-	-	-	-	6	6	800	-	-	-	Water Supply and Filter Plant
เพื่อการศึกษา	2	2	6,416	-	-	-	2	2	1,005	-	-	-	Educational Building
เพื่อการเกษตร	-	-	-	-	-	-	7	19	16,528	-	-	-	Agricultural Building
โรงแรม	1	1	1,950	-	-	-	-	-	-	-	-	-	Hotel
ภัตตาคาร	3	3	954	-	-	-	-	-	-	-	-	-	Restaurants
เพื่อประโยชน์อื่น ๆ	3	3	312	2	2	164	22	27	10,109	2	2	1,072	Others
ปราจีนบุรี	62	68	9,979	2	3	512	4	4	424	-	-	-	Prachin Buri
เพื่ออยู่อาศัย	59	65	8,087	1	2	96	4	4	424	-	-	-	Residential Building

ตาราง 2 จำนวนผู้ที่ได้รับอนุมัติให้ก่อสร้าง จำนวนสิ่งก่อสร้างและพื้นที่ก่อสร้างของสิ่งก่อสร้างที่มีใช้อาคารโรงเรียน จำแนกตามเขตการปกครอง ภาคตะวันออก

TABLE 2 NUMBER OF PERMITS, NUMBER AND AREA OF CIVIL ENGINEERING CONSTRUCTION BY TYPE OF CONSTRUCTION : EASTERN REGION

ชนิดของสิ่งก่อสร้าง	เขตเทศบาล Municipal Areas						นอกเขตเทศบาล Non-municipal Areas						Type of Construction
	ก่อสร้างใหม่ New Construction			ต่อเติมดัดแปลง Addition, Alteration			ก่อสร้างใหม่ New Construction			ต่อเติมดัดแปลง Addition, Alteration			
	จำนวนที่อนุมัติ		ความยาว (ม.)	จำนวนที่อนุมัติ		ความยาว (ม.)	จำนวนที่อนุมัติ		ความยาว (ม.)	จำนวนที่อนุมัติ		ความยาว (ม.)	
	Permitted Number	Length (m.)	Permitted Number	Length (m.)	Permitted Number	Length (m.)	Permitted Number	Length (m.)	Permitted Number	Length (m.)	Permitted Number	Length (m.)	
ราย	แห่ง	พื้นที่ก่อสร้าง	ราย	แห่ง	พื้นที่ก่อสร้าง	ราย	แห่ง	พื้นที่ก่อสร้าง	ราย	แห่ง	พื้นที่ก่อสร้าง		
Person	Unit	(ตร.ม.)	Person	Unit	(ตร.ม.)	Person	Unit	(ตร.ม.)	Person	Unit	(ตร.ม.)		
		Construction			Construction			Construction			Construction		
		Area (sq.m.)			Area (sq.m.)			Area (sq.m.)			Area (sq.m.)		
รวม (ความยาวเป็น ม.)	972	993	79,347	2	2	1,632	860	863	209,025	20	20	15,321	Total (Length in m.)
รั้ว/กำแพง	52	52	12,776	1	1	56	365	365	80,764	1	1	2,875	Fence/Wall
ถนน/ทางรถไฟ	12	12	12,526	1	1	1,576	92	95	38,845	13	13	8,660	Road
สะพาน	-	-	-	-	-	-	4	4	1,068	2	2	15	Bridge
เขื่อน/คันดิน	2	2	575	-	-	-	3	3	1,138	-	-	-	Dam
ท่อ/ทางระบายน้ำ	906	927	53,470	-	-	-	394	394	87,058	4	4	3,771	Water Drain
อื่น ๆ	-	-	-	-	-	-	2	2	152	-	-	-	Others
รวม (พื้นที่เป็น ตร.ม.)	134	164	85,278	3	3	3,444	322	855	120,308	9	9	3,632	Total (Area in sq.m.)
สระว่ายน้ำ	20	42	8,213	-	-	-	4	4	4,100	-	-	-	Swimming Pool
ปั๊มน้ำมัน	10	10	19,384	1	1	2,374	4	4	3,924	-	-	-	Petrol Station
ท่าเรือ	2	2	2,147	-	-	-	2	2	11,402	-	-	-	Harbour
สนามกีฬา	1	1	2,356	-	-	-	-	-	-	-	-	-	Sport Ground
ลานจอดรถ	31	35	28,512	1	1	190	241	771	80,971	5	5	474	Car Park
ป้ายโฆษณา	43	46	6,578	-	-	-	38	41	9,143	-	-	-	Advertising Board
อื่น ๆ	27	28	18,088	1	1	880	33	33	10,768	4	4	3,158	Others

ตาราง 2.1 จำนวนผู้ที่ได้รับอนุมัติให้ก่อสร้าง จำนวนสิ่งก่อสร้างและพื้นที่ก่อสร้างของสิ่งก่อสร้างที่มีใช้อาคารโรงเรียน จำนวนตามเขตการปกครอง และจังหวัด

TABLE 2.1 NUMBER OF PERMITS, NUMBER AND AREA OF CIVIL ENGINEERING CONSTRUCTION BY TYPE OF CONSTRUCTION AND PROVINCE

จังหวัด / ชนิดของสิ่งก่อสร้าง	เขตเทศบาล Municipal Areas						นอกเขตเทศบาล Non-municipal Areas						Province / Type of Construction	
	ก่อสร้างใหม่ New Construction			ต่อเติมดัดแปลง Addition, Alteration			ก่อสร้างใหม่ New Construction			ต่อเติมดัดแปลง Addition, Alteration				
	จำนวนที่อนุมัติ		ความยาว (ม.)	จำนวนที่อนุมัติ		ความยาว (ม.)	จำนวนที่อนุมัติ		ความยาว (ม.)	จำนวนที่อนุมัติ		ความยาว (ม.)		
	Permitted Number	Length (m.)	Permitted Number	Length (m.)	Permitted Number	Length (m.)	Permitted Number	Length (m.)	Permitted Number	Length (m.)	Permitted Number	Length (m.)		
ราย	แห่ง	พื้นที่ก่อสร้าง (ตร.ม.) Construction Area (sq.m.)	ราย	แห่ง	พื้นที่ก่อสร้าง (ตร.ม.) Construction Area (sq.m.)	ราย	แห่ง	พื้นที่ก่อสร้าง (ตร.ม.) Construction Area (sq.m.)	ราย	แห่ง	พื้นที่ก่อสร้าง (ตร.ม.) Construction Area (sq.m.)	ราย	แห่ง	พื้นที่ก่อสร้าง (ตร.ม.) Construction Area (sq.m.)
Person	Unit		Person	Unit		Person	Unit		Person	Unit		Person	Unit	

ชลบุรี													Chon Buri
รวม (ความยาวเป็น ม.)	929	950	57,606	1	1	56	438	438	78,816	1	1	90	Total (Length in m.)
รั้ว/กำแพง	28	28	6,405	1	1	56	299	299	37,810	-	-	-	Fence/Wall
ถนน/ทางรถไฟ	4	4	482	-	-	-	21	21	10,483	-	-	-	Road
สะพาน	-	-	-	-	-	-	3	3	768	-	-	-	Bridge
เขื่อน/คันดิน	1	1	225	-	-	-	-	-	-	-	-	-	Dam
ท่อ/ทางระบายน้ำ	896	917	50,494	-	-	-	114	114	29,635	1	1	90	Water Drain
อื่น ๆ	-	-	-	-	-	-	1	1	120	-	-	-	Others
รวม (พื้นที่เป็น ตร.ม.)	85	91	50,404	-	-	-	131	615	78,568	1	1	20	Total (Area in sq.m.)
สระว่ายน้ำ	15	15	5,925	-	-	-	1	1	2,907	-	-	-	Swimming Pool
ปั๊มน้ำมัน	5	5	9,052	-	-	-	-	-	-	-	-	-	Petrol Station
ท่าเรือ	2	2	2,147	-	-	-	-	-	-	-	-	-	Harbour
สนามกีฬา	1	1	2,356	-	-	-	-	-	-	-	-	-	Sport Ground
ลานจอดรถ	16	19	15,581	-	-	-	98	579	65,888	1	1	20	Car Park
ป้ายโฆษณา	29	32	4,321	-	-	-	27	30	7,422	-	-	-	Advertising Board
อื่น ๆ	17	17	11,022	-	-	-	5	5	2,351	-	-	-	Others

ตาราง 2.1 จำนวนผู้ที่ได้รับอนุมัติให้ก่อสร้าง จำนวนสิ่งก่อสร้างและพื้นที่ก่อสร้างของสิ่งก่อสร้างที่มีอาคารโรงเรียน จำแนกตามเขตการปกครอง และจังหวัด (ต่อ)

TABLE 2.1 NUMBER OF PERMITS, NUMBER AND AREA OF CIVIL ENGINEERING CONSTRUCTION BY TYPE OF CONSTRUCTION AND PROVINCE (Contd.)

จังหวัด / ชนิดของสิ่งก่อสร้าง	เขตเทศบาล Municipal Areas						นอกเขตเทศบาล Non-municipal Areas						Province / Type of Construction
	ก่อสร้างใหม่ New Construction			ต่อเติมตัดแปลง Addition, Alteration			ก่อสร้างใหม่ New Construction			ต่อเติมตัดแปลง Addition, Alteration			
	จำนวนที่อนุมัติ Permitted Number		ความยาว (ม.) Length (m.)	จำนวนที่อนุมัติ Permitted Number		ความยาว (ม.) Length (m.)	จำนวนที่อนุมัติ Permitted Number		ความยาว (ม.) Length (m.)	จำนวนที่อนุมัติ Permitted Number		ความยาว (ม.) Length (m.)	
	ราย Person	แห่ง Unit	พื้นที่ก่อสร้าง (ตร.ม.) Construction Area (sq.m.)	ราย Person	แห่ง Unit	พื้นที่ก่อสร้าง (ตร.ม.) Construction Area (sq.m.)	ราย Person	แห่ง Unit	พื้นที่ก่อสร้าง (ตร.ม.) Construction Area (sq.m.)	ราย Person	แห่ง Unit	พื้นที่ก่อสร้าง (ตร.ม.) Construction Area (sq.m.)	

ระยอง

Rayong

รวม (ความยาวเป็น ม.)	15	15	18,290	1	1	1,576	344	344	60,048	5	5	7,861	Total (Length in m.)
รั้ว/กำแพง	4	4	3,749	-	-	-	44	44	32,656	1	1	2,875	Fence/Wall
ถนน/ทางรถไฟ	8	8	12,044	1	1	1,576	55	55	2,720	1	1	1,305	Road
ท่อ/ทางระบายน้ำ	3	3	2,497	-	-	-	245	245	24,672	3	3	3,681	Water Drain
รวม (พื้นที่เป็น ตร.ม.)	31	55	20,655	2	2	1,070	157	206	10,065	4	4	454	Total (Area in sq.m.)
สระว่ายน้ำ	5	27	2,288	-	-	-	1	1	50	-	-	-	Swimming Pool
ปั๊มน้ำมัน	-	-	-	-	-	-	2	2	1,055	-	-	-	Petrol Station
ลานจอดรถ	10	11	9,889	1	1	190	134	183	6,083	4	4	454	Car Park
ป้ายโฆษณา	9	9	1,590	-	-	-	2	2	55	-	-	-	Advertising Board
อื่น ๆ	7	8	6,888	1	1	880	18	18	2,822	-	-	-	Others

จันทบุรี

Chanthaburi

รวม (ความยาวเป็น ม.)	8	8	892	-	-	-	7	7	1,282	-	-	-	Total (Length in m.)
รั้ว/กำแพง	8	8	892	-	-	-	7	7	1,282	-	-	-	Fence/Wall
รวม (พื้นที่เป็น ตร.ม.)	10	10	7,740	1	1	2,374	8	8	3,374	-	-	-	Total (Area in sq.m.)
ปั๊มน้ำมัน	2	2	4,282	1	1	2,374	1	1	1,939	-	-	-	Petrol Station
ลานจอดรถ	3	3	2,791	-	-	-	5	5	1,185	-	-	-	Car Park
ป้ายโฆษณา	5	5	667	-	-	-	2	2	250	-	-	-	Advertising Board

ตาราง 2.1 จำนวนผู้ที่ได้รับอนุมัติให้ก่อสร้าง จำนวนสิ่งก่อสร้างและพื้นที่ก่อสร้างของสิ่งก่อสร้างที่มีอาคารโรงเรียน จำแนกตามเขตการปกครอง และจังหวัด (ต่อ)

TABLE 2.1 NUMBER OF PERMITS, NUMBER AND AREA OF CIVIL ENGINEERING CONSTRUCTION BY TYPE OF CONSTRUCTION AND PROVINCE (Contd.)

จังหวัด / ชนิดของสิ่งก่อสร้าง	เขตเทศบาล Municipal Areas						นอกเขตเทศบาล Non-municipal Areas						Province / Type of Construction
	ก่อสร้างใหม่ New Construction			ต่อเติมตัดแปลง Addition, Alteration			ก่อสร้างใหม่ New Construction			ต่อเติมตัดแปลง Addition, Alteration			
	จำนวนที่อนุมัติ Permitted Number		ความยาว (ม.) Length (m.)	จำนวนที่อนุมัติ Permitted Number		ความยาว (ม.) Length (m.)	จำนวนที่อนุมัติ Permitted Number		ความยาว (ม.) Length (m.)	จำนวนที่อนุมัติ Permitted Number		ความยาว (ม.) Length (m.)	
	ราย Person	แห่ง Unit	พื้นที่ก่อสร้าง (ตร.ม.) Construction Area (sq.m.)	ราย Person	แห่ง Unit	พื้นที่ก่อสร้าง (ตร.ม.) Construction Area (sq.m.)	ราย Person	แห่ง Unit	พื้นที่ก่อสร้าง (ตร.ม.) Construction Area (sq.m.)	ราย Person	แห่ง Unit	พื้นที่ก่อสร้าง (ตร.ม.) Construction Area (sq.m.)	
ตราด													Trat
รวม (ความยาวเป็น ม.)	-	-	-	-	-	-	1	1	1,243	-	-	-	Total (Length in m.)
รั้ว/กำแพง	-	-	-	-	-	-	1	1	1,243	-	-	-	Fence/Wall
รวม (พื้นที่เป็น ตร.ม.)	1	1	130	-	-	-	2	2	1,038	-	-	-	Total (Area in sq.m.)
สระว่ายน้ำ	-	-	-	-	-	-	1	1	417	-	-	-	Swimming Pool
ปั๊มน้ำมัน	1	1	130	-	-	-	-	-	-	-	-	-	Petrol Station
อื่น ๆ	-	-	-	-	-	-	1	1	621	-	-	-	Others
ฉะเชิงเทรา													Chachoengsao
รวม (ความยาวเป็น ม.)	15	15	2,340	-	-	-	70	73	67,636	14	14	7,370	Total (Length in m.)
รั้ว/กำแพง	7	7	1,511	-	-	-	14	14	7,773	-	-	-	Fence/Wall
ถนน/ทางรถไฟ	-	-	-	-	-	-	16	19	25,642	12	12	7,355	Road
สะพาน	-	-	-	-	-	-	1	1	300	2	2	15	Bridge
เขื่อน/คันดิน	1	1	350	-	-	-	3	3	1,138	-	-	-	Dam
ท่อ/ทางระบายน้ำ	7	7	479	-	-	-	35	35	32,751	-	-	-	Water Drain
อื่น ๆ	-	-	-	-	-	-	1	1	32	-	-	-	Others

ตาราง 2.1 จำนวนผู้ที่ได้รับอนุมัติให้ก่อสร้าง จำนวนสิ่งก่อสร้างและพื้นที่ก่อสร้างของสิ่งก่อสร้างที่มีอาคารโรงเรือน จำแนกตามเขตการปกครอง และจังหวัด (ต่อ)

TABLE 2.1 NUMBER OF PERMITS, NUMBER AND AREA OF CIVIL ENGINEERING CONSTRUCTION BY TYPE OF CONSTRUCTION AND PROVINCE (Contd.)

จังหวัด / ชนิดของสิ่งก่อสร้าง	เขตเทศบาล Municipal Areas						นอกเขตเทศบาล Non-municipal Areas						Province / Type of Construction
	ก่อสร้างใหม่ New Construction			ต่อเติมตัดแปลง Addition, Alteration			ก่อสร้างใหม่ New Construction			ต่อเติมตัดแปลง Addition, Alteration			
	จำนวนที่อนุมัติ Permitted Number		ความยาว (ม.) Length (m.)	จำนวนที่อนุมัติ Permitted Number		ความยาว (ม.) Length (m.)	จำนวนที่อนุมัติ Permitted Number		ความยาว (ม.) Length (m.)	จำนวนที่อนุมัติ Permitted Number		ความยาว (ม.) Length (m.)	
	ราย Person	แห่ง Unit	พื้นที่ก่อสร้าง (ตร.ม.) Construction Area (sq.m.)	ราย Person	แห่ง Unit	พื้นที่ก่อสร้าง (ตร.ม.) Construction Area (sq.m.)	ราย Person	แห่ง Unit	พื้นที่ก่อสร้าง (ตร.ม.) Construction Area (sq.m.)	ราย Person	แห่ง Unit	พื้นที่ก่อสร้าง (ตร.ม.) Construction Area (sq.m.)	
รวม (พื้นที่เป็น ตร.ม.)	4	4	198	-	-	-	24	24	27,263	4	4	3,158	Total (Area in sq.m.)
สระว่ายน้ำ	-	-	-	-	-	-	1	1	726	-	-	-	Swimming Pool
ปั๊มน้ำมัน	-	-	-	-	-	-	1	1	930	-	-	-	Petrol Station
ท่าเรือ	-	-	-	-	-	-	2	2	11,402	-	-	-	Harbour
ลานจอดรถ	1	1	20	-	-	-	4	4	7,815	-	-	-	Car Park
ป้ายโฆษณา	-	-	-	-	-	-	7	7	1,416	-	-	-	Advertising Board
อื่น ๆ	3	3	178	-	-	-	9	9	4,974	4	4	3,158	Others
สระแก้ว ^{1/}													Sa Kaeo ^{1/}
รวม (ความยาวเป็น ม.)	5	5	219	-	-	-	-	-	-	-	-	-	Total (Length in m.)
รั้วกำแพง	5	5	219	-	-	-	-	-	-	-	-	-	Fence/Wall
รวม (พื้นที่เป็น ตร.ม.)	3	3	6,151	-	-	-	-	-	-	-	-	-	Total (Area in sq.m.)
ปั๊มน้ำมัน	2	2	5,920	-	-	-	-	-	-	-	-	-	Petrol Station
ลานจอดรถ	1	1	231	-	-	-	-	-	-	-	-	-	Car Park

หมายเหตุ : ^{1/} นอกเขตเทศบาล ไม่มีข้อมูลเนื่องจากไม่มีการขออนุมัติก่อสร้าง

Note : ^{1/} Data not available in non-municipal areas.

Western Region

LIST OF TABLES

WESTERN REGION

- TABLE 1** NUMBER OF PERMITS, NUMBER AND AREA OF BUILDING CONSTRUCTION BY TYPE OF BUILDING : WESTERN REGION
- TABLE 1.1** NUMBER OF PERMITS, NUMBER AND AREA OF BUILDING CONSTRUCTION BY TYPE OF BUILDING AND PROVINCE
- TABLE 2** NUMBER OF PERMITS, NUMBER AND AREA OF CIVIL ENGINEERING CONSTRUCTION BY TYPE OF CONSTRUCTION : WESTERN REGION
- TABLE 2.1** NUMBER OF PERMITS, NUMBER AND AREA OF CIVIL ENGINEERING CONSTRUCTION BY TYPE OF CONSTRUCTION AND PROVINCE

ตาราง 1 จำนวนผู้ที่ได้รับอนุมัติให้ก่อสร้าง จำนวนสิ่งก่อสร้างและพื้นที่ก่อสร้างอาคารโรงเรียน จำแนกตามเขตการปกครอง ภาคตะวันตก

TABLE 1 NUMBER OF PERMITS, NUMBER AND AREA OF BUILDING CONSTRUCTION BY TYPE OF BUILDING : WESTERN REGION

วัตถุประสงค์และชนิดของอาคาร	เขตเทศบาล Municipal Areas						นอกเขตเทศบาล Non-municipal Areas						Objective and Type of Building
	ก่อสร้างใหม่ New Construction			ต่อเติมดัดแปลง Addition, Alteration			ก่อสร้างใหม่ New Construction			ต่อเติมดัดแปลง Addition, Alteration			
	จำนวนที่อนุมัติ Permitted Number		พื้นที่ก่อสร้าง (ตร.ม.) Construction Area (sq.m.)	จำนวนที่อนุมัติ Permitted Number		พื้นที่ก่อสร้าง (ตร.ม.) Construction Area (sq.m.)	จำนวนที่อนุมัติ Permitted Number		พื้นที่ก่อสร้าง (ตร.ม.) Construction Area (sq.m.)	จำนวนที่อนุมัติ Permitted Number		พื้นที่ก่อสร้าง (ตร.ม.) Construction Area (sq.m.)	
	ราย Person	หลัง Unit		ราย Person	หลัง Unit		ราย Person	หลัง Unit		ราย Person	หลัง Unit		
รวม	4,564	6,138	1,228,783	44	48	12,697	2,010	3,648	528,304	37	37	3,420	Total
เพื่ออยู่อาศัย	4,148	5,414	736,272	30	31	4,061	1,880	3,394	371,049	33	33	1,704	Residential Building
บ้านเดี่ยว/บ้าน โดด													Detached House
ไม้	204	219	25,939	1	1	144	169	169	15,211	-	-	-	Wood
คอนกรีต	3,439	4,024	544,216	29	30	3,917	1,559	2,780	303,236	30	30	1,477	Concrete
ครึ่งตึกครึ่งไม้	111	140	15,878	-	-	-	68	70	8,374	2	2	67	Wood and Brick
ทาวน์เฮาส์/บ้านแฝด/บ้านแถว/ตึกแถว	384	1,020	131,076	-	-	-	82	373	40,127	-	-	-	Townhouse/Twinhouse/Rowhouse
อาคารอยู่อาศัยรวม/อาคารชุด													Residence/Condominium
ต่ำกว่า 6 ชั้น	9	10	13,227	-	-	-	2	2	4,101	1	1	160	lower than 6 Floors
6-16 ชั้น	1	1	5,936	-	-	-	-	-	-	-	-	-	6-16 Floors
มากกว่า 16 ชั้น	-	-	-	-	-	-	-	-	-	-	-	-	More than 16 Floors
เพื่อการพาณิชย์	232	428	256,048	7	9	3,614	81	178	50,421	-	-	-	Commercial Building
ไม้	1	1	86	-	-	-	5	36	7,016	-	-	-	Wood
คอนกรีต 1-3 ชั้น	202	384	146,287	6	7	3,506	73	139	41,314	-	-	-	Concrete 1-3 Floors
คอนกรีตมากกว่า 3 ชั้น	28	41	94,680	1	2	108	3	3	2,091	-	-	-	Concrete More Than 3 Floors
อาคารชุด/คอนโดมิเนียม													Codominium
สำนักงาน 6-16 ชั้น	1	2	14,995	-	-	-	-	-	-	-	-	-	Office 6-16 Floors
สำนักงานมากกว่า 16 ชั้น	-	-	-	-	-	-	-	-	-	-	-	-	Office More Than 16 Floors
พักอาศัยและสำนักงาน 6-16 ชั้น	-	-	-	-	-	-	-	-	-	-	-	-	Residence and Office 6-16 Floors
พักอาศัยและสำนักงานมากกว่า 16 ชั้น	-	-	-	-	-	-	-	-	-	-	-	-	Residence and Office More Than 16 Floors
เพื่อการอุตสาหกรรมและโรงงาน	41	48	43,158	3	3	1,520	26	33	85,364	1	1	1,152	Industrial and Factory Building
เพื่อการบำบัดน้ำเสีย ของเสีย	-	-	-	-	-	-	-	-	-	-	-	-	Sewerage Building
โรงไฟฟ้า	-	-	-	-	-	-	-	-	-	-	-	-	Power Plant
อาคารระบบประปาและโรงกรองน้ำ	-	-	-	-	-	-	-	-	-	-	-	-	Water Supply and Filter Plant
เพื่อการศึกษา	5	5	9,636	1	1	1,037	-	-	-	1	1	28	Educational Building
เพื่อการสาธารณสุข/โรงพยาบาล	-	-	-	-	-	-	-	-	-	-	-	-	Health/Hospital Building
เพื่อการขนส่ง	-	-	-	-	-	-	-	-	-	-	-	-	Transportation Building
เพื่อการเกษตร	3	3	1,284	-	-	-	4	4	3,208	-	-	-	Agricultural Building
โรงแรม	21	75	80,529	2	2	453	4	24	12,873	1	1	336	Hotel
หอพัก	37	71	63,046	-	-	-	-	-	-	-	-	-	Dormitory
ภัตตาคาร	8	11	4,677	-	-	-	1	1	654	1	1	200	Restaurants
เพื่อการบันเทิง	1	1	336	-	-	-	-	-	-	-	-	-	Entertainment
เพื่อประโยชน์อื่น ๆ	68	82	33,797	1	2	2,012	14	14	4,735	-	-	-	Others

ตาราง 1.1 จำนวนผู้ที่ได้รับอนุมัติให้ก่อสร้าง จำนวนสิ่งก่อสร้างและพื้นที่ก่อสร้างอาคารโรงเรียน จำนวนตามเขตการปกครอง และจังหวัด (ต่อ)

TABLE 1.1 NUMBER OF PERMITS, NUMBER AND AREA OF BUILDING CONSTRUCTION BY TYPE OF BUILDING AND PROVINCE (Contd.)

จังหวัด / วัตถุประสงค์และชนิดของอาคาร	เขตเทศบาล Municipal Areas						นอกเขตเทศบาล Non-municipal Areas						Province / Objective and Type of Building
	ก่อสร้างใหม่ New Construction			ต่อเติมดัดแปลง Addition, Alteration			ก่อสร้างใหม่ New Construction			ต่อเติมดัดแปลง Addition, Alteration			
	จำนวนที่อนุมัติ		พื้นที่ก่อสร้าง (ตร.ม.)	จำนวนที่อนุมัติ		พื้นที่ก่อสร้าง (ตร.ม.)	จำนวนที่อนุมัติ		พื้นที่ก่อสร้าง (ตร.ม.)	จำนวนที่อนุมัติ		พื้นที่ก่อสร้าง (ตร.ม.)	
	Permitted Number	Construction		Permitted Number	Construction		Permitted Number	Construction		Permitted Number	Construction		
ราย Person	หลัง Unit	Area (sq.m.)	ราย Person	หลัง Unit	Area (sq.m.)	ราย Person	หลัง Unit	Area (sq.m.)	ราย Person	หลัง Unit	Area (sq.m.)		
สุพรรณบุรี	461	650	147,901	2	2	152	174	193	37,547	1	1	28	Suphan Buri
เพื่ออยู่อาศัย	360	521	75,268	2	2	152	166	170	31,497	-	-	-	Residential Building
เพื่อการพาณิชย์	87	114	57,880	-	-	-	6	21	3,832	-	-	-	Commercial Building
เพื่อการอุตสาหกรรมและโรงงาน	5	6	5,255	-	-	-	1	1	588	-	-	-	Industrial and Factory Building
เพื่อการศึกษา	-	-	-	-	-	-	-	-	-	1	1	28	Educational Building
เพื่อการเกษตร	1	1	800	-	-	-	-	-	-	-	-	-	Agricultural Building
โรงแรม	1	1	5,562	-	-	-	1	1	1,630	-	-	-	Hotel
เพื่อประโยชน์อื่น ๆ	7	7	3,136	-	-	-	-	-	-	-	-	-	Others
สมุทรสงคราม	148	151	17,696	1	1	131	323	373	48,626	1	1	18	Samut Songkhram
เพื่ออยู่อาศัย	146	149	16,965	-	-	-	304	345	39,485	1	1	18	Residential Building
เพื่อการพาณิชย์	2	2	731	-	-	-	17	26	6,747	-	-	-	Commercial Building
เพื่อการอุตสาหกรรมและโรงงาน	-	-	-	-	-	-	2	2	2,394	-	-	-	Industrial and Factory Building
โรงแรม	-	-	-	1	1	131	-	-	-	-	-	-	Hotel
เพชรบุรี	741	808	225,088	3	3	638	640	700	135,522	6	6	1,674	Phetchaburi
เพื่ออยู่อาศัย	687	741	106,251	2	2	316	596	638	82,572	4	4	322	Residential Building
เพื่อการพาณิชย์	35	45	72,677	-	-	-	25	28	14,250	-	-	-	Commercial Building

ตาราง 1.1 จำนวนผู้ที่ได้รับอนุมัติให้ก่อสร้าง จำนวนสิ่งก่อสร้างและพื้นที่ก่อสร้างอาคารโรงงาน จำแนกตามเขตการปกครอง และจังหวัด (ต่อ)

TABLE 1.1 NUMBER OF PERMITS, NUMBER AND AREA OF BUILDING CONSTRUCTION BY TYPE OF BUILDING AND PROVINCE (Contd.)

จังหวัด / วัตถุประสงค์และชนิดของอาคาร	เขตเทศบาล Municipal Areas						นอกเขตเทศบาล Non-municipal Areas						Province / Objective and Type of Building
	ก่อสร้างใหม่ New Construction			ต่อเติมดัดแปลง Addition, Alteration			ก่อสร้างใหม่ New Construction			ต่อเติมดัดแปลง Addition, Alteration			
	จำนวนที่อนุมัติ Permitted Number		พื้นที่ก่อสร้าง (ตร.ม.) Construction Area (sq.m.)	จำนวนที่อนุมัติ Permitted Number		พื้นที่ก่อสร้าง (ตร.ม.) Construction Area (sq.m.)	จำนวนที่อนุมัติ Permitted Number		พื้นที่ก่อสร้าง (ตร.ม.) Construction Area (sq.m.)	จำนวนที่อนุมัติ Permitted Number		พื้นที่ก่อสร้าง (ตร.ม.) Construction Area (sq.m.)	
	ราย Person	หลัง Unit		ราย Person	หลัง Unit		ราย Person	หลัง Unit		ราย Person	หลัง Unit		
เพื่อการอุตสาหกรรมและโรงงาน	3	3	6,179	-	-	-	6	6	32,594	1	1	1,152	Industrial and Factory Building
เพื่อการศึกษา	1	1	84	-	-	-	-	-	-	-	-	-	Educational Building
เพื่อการเกษตร	-	-	-	-	-	-	3	3	3,163	-	-	-	Agricultural Building
โรงแรม	5	7	24,998	1	1	322	2	17	1,593	-	-	-	Hotel
ภัตตาคาร	1	1	1,767	-	-	-	-	-	-	1	1	200	Restaurants
เพื่อการบันเทิง	1	1	336	-	-	-	-	-	-	-	-	-	Entertainment
เพื่อประโยชน์อื่น ๆ	8	9	12,796	-	-	-	8	8	1,350	-	-	-	Others
ประจวบคีรีขันธ์	1,670	2,524	451,674	17	18	7,446	395	710	99,230	8	8	895	Prachuap Khiri Khan
เพื่ออยู่อาศัย	1,559	2,341	314,116	11	11	896	372	620	73,256	7	7	559	Residential Building
เพื่อการพาณิชย์	26	31	14,913	3	3	3,118	15	70	9,308	-	-	-	Commercial Building
เพื่อการอุตสาหกรรมและโรงงาน	11	17	9,700	2	2	1,420	5	12	6,170	-	-	-	Industrial and Factory Building
เพื่อการศึกษา	1	1	168	-	-	-	-	-	-	-	-	-	Educational Building
โรงแรม	9	20	40,599	-	-	-	1	6	9,650	1	1	336	Hotel
หอพัก	37	71	63,046	-	-	-	-	-	-	-	-	-	Dormitory
ภัตตาคาร	6	9	2,797	-	-	-	1	1	654	-	-	-	Restaurants
เพื่อประโยชน์อื่น ๆ	21	34	6,335	1	2	2,012	1	1	192	-	-	-	Others

ตาราง 2 จำนวนผู้ที่ได้รับอนุมัติให้ก่อสร้าง จำนวนสิ่งก่อสร้างและพื้นที่ก่อสร้างของสิ่งก่อสร้างที่มีอาคารโรงเรียน จำแนกตามเขตการปกครอง ภาคตะวันตก

TABLE 2 NUMBER OF PERMITS, NUMBER AND AREA OF CIVIL ENGINEERING CONSTRUCTION BY TYPE OF CONSTRUCTION : WESTERN REGION

ชนิดของสิ่งก่อสร้าง	เขตเทศบาล Municipal Areas						นอกเขตเทศบาล Non-municipal Areas						Type of Construction
	ก่อสร้างใหม่ New Construction			ต่อเติมดัดแปลง Addition, Alteration			ก่อสร้างใหม่ New Construction			ต่อเติมดัดแปลง Addition, Alteration			
	จำนวนที่อนุมัติ		ความยาว (ม.)	จำนวนที่อนุมัติ		ความยาว (ม.)	จำนวนที่อนุมัติ		ความยาว (ม.)	จำนวนที่อนุมัติ		ความยาว (ม.)	
	Permitted Number	Length (m.)	พื้นที่ก่อสร้าง	Permitted Number	Length (m.)	พื้นที่ก่อสร้าง	Permitted Number	Length (m.)	พื้นที่ก่อสร้าง	Permitted Number	Length (m.)	พื้นที่ก่อสร้าง	
ราย	แห่ง	(ตร.ม.)	ราย	แห่ง	(ตร.ม.)	ราย	แห่ง	(ตร.ม.)	ราย	แห่ง	(ตร.ม.)	พื้นที่ก่อสร้าง	
Person	Unit	Construction Area (sq.m.)	Person	Unit	Construction Area (sq.m.)	Person	Unit	Construction Area (sq.m.)	Person	Unit	Construction Area (sq.m.)	Construction Area (sq.m.)	
รวม (ความยาวเป็น ม.)	119	119	21,136	-	-	-	30	30	31,271	1	1	50	Total (Length in m.)
รั้ว/กำแพง	73	73	8,948	-	-	-	14	14	2,438	-	-	-	Fence/Wall
ถนน/ทางรถไฟ	3	3	2,049	-	-	-	10	10	23,854	-	-	-	Road
สะพาน	2	2	172	-	-	-	-	-	-	-	-	-	Bridge
เขื่อน/กั้นดิน	2	2	130	-	-	-	1	1	21	1	1	50	Dam
ท่อ/ทางระบายน้ำ	39	39	9,837	-	-	-	5	5	4,958	-	-	-	Water Drain
อื่น ๆ	-	-	-	-	-	-	-	-	-	-	-	-	Others
รวม (พื้นที่เป็น ตร.ม.)	49	51	27,046	-	-	-	11	11	2,415	-	-	-	Total (Area in sq.m.)
สระว่ายน้ำ	11	12	4,607	-	-	-	1	1	73	-	-	-	Swimming Pool
ปั๊มน้ำมัน	2	2	526	-	-	-	4	4	735	-	-	-	Petrol Station
ท่าเรือ	-	-	-	-	-	-	-	-	-	-	-	-	Harbour
สนามกีฬา	2	2	3,192	-	-	-	-	-	-	-	-	-	Sport Ground
ลานจอดรถ	17	18	13,730	-	-	-	2	2	89	-	-	-	Car Park
ป้ายโฆษณา	14	14	3,559	-	-	-	2	2	116	-	-	-	Advertising Board
อื่น ๆ	3	3	1,432	-	-	-	2	2	1,402	-	-	-	Others

ตาราง 2.1 จำนวนผู้ที่ได้รับอนุมัติให้ก่อสร้าง จำนวนสิ่งก่อสร้างและพื้นที่ก่อสร้างของสิ่งก่อสร้างที่มีใช้อาคารโรงเรียน จำแนกตามเขตการปกครอง และจังหวัด (ต่อ)

TABLE 2.1 NUMBER OF PERMITS, NUMBER AND AREA OF CIVIL ENGINEERING CONSTRUCTION BY TYPE OF CONSTRUCTION AND PROVINCE (Contd.)

จังหวัด / ชนิดของสิ่งก่อสร้าง	เขตเทศบาล Municipal Areas						นอกเขตเทศบาล Non-municipal Areas						Province / Type of Construction
	ก่อสร้างใหม่ New Construction			ต่อเติมดัดแปลง Addition, Alteration			ก่อสร้างใหม่ New Construction			ต่อเติมดัดแปลง Addition, Alteration			
	จำนวนที่อนุมัติ Permitted Number		ความยาว (ม.) Length (m.)	จำนวนที่อนุมัติ Permitted Number		ความยาว (ม.) Length (m.)	จำนวนที่อนุมัติ Permitted Number		ความยาว (ม.) Length (m.)	จำนวนที่อนุมัติ Permitted Number		ความยาว (ม.) Length (m.)	
	ราย Person	แห่ง Unit	พื้นที่ก่อสร้าง (ตร.ม.) Construction Area (sq.m.)	ราย Person	แห่ง Unit	พื้นที่ก่อสร้าง (ตร.ม.) Construction Area (sq.m.)	ราย Person	แห่ง Unit	พื้นที่ก่อสร้าง (ตร.ม.) Construction Area (sq.m.)	ราย Person	แห่ง Unit	พื้นที่ก่อสร้าง (ตร.ม.) Construction Area (sq.m.)	
สุพรรณบุรี													Suphan Buri
รวม (ความยาวเป็น ม.)	3	3	1,207	-	-	-	2	2	518	-	-	-	Total (Length in m.)
รั้ว/กำแพง	1	1	90	-	-	-	1	1	148	-	-	-	Fence/Wall
ถนน/ทางรถไฟ	2	2	1,117	-	-	-	-	-	-	-	-	-	Road
ท่อ/ทางระบายน้ำ	-	-	-	-	-	-	1	1	370	-	-	-	Water Drain
รวม (พื้นที่เป็น ตร.ม.)	1	1	360	-	-	-	1	1	36	-	-	-	Total (Area in sq.m.)
ลานจอดรถ	1	1	360	-	-	-	-	-	-	-	-	-	Car Park
ป้ายโฆษณา	-	-	-	-	-	-	1	1	36	-	-	-	Advertising Board
สมุทรสงคราม													Samut Songkhram
รวม (ความยาวเป็น ม.)	-	-	-	-	-	-	1	1	100	-	-	-	Total (Length in m.)
รั้ว/กำแพง	-	-	-	-	-	-	1	1	100	-	-	-	Fence/Wall
รวม (พื้นที่เป็น ตร.ม.)	1	1	2,000	-	-	-	-	-	-	-	-	-	Total (Area in sq.m.)
สนามกีฬา	1	1	2,000	-	-	-	-	-	-	-	-	-	Sport Ground
เพชรบุรี													Phetchaburi
รวม (ความยาวเป็น ม.)	36	36	10,586	-	-	-	16	16	8,897	1	1	50	Total (Length in m.)
รั้ว/กำแพง	12	12	3,383	-	-	-	5	5	1,484	-	-	-	Fence/Wall
ถนน/ทางรถไฟ	1	1	932	-	-	-	7	7	3,304	-	-	-	Road

Northern Region

LIST OF TABLES

NORTHERN REGION

- TABLE 1** NUMBER OF PERMITS, NUMBER AND AREA OF BUILDING CONSTRUCTION BY TYPE OF BUILDING : NORTHERN REGION
- TABLE 1.1** NUMBER OF PERMITS, NUMBER AND AREA OF BUILDING CONSTRUCTION BY TYPE OF BUILDING AND PROVINCE
- TABLE 2** NUMBER OF PERMITS, NUMBER AND AREA OF CIVIL ENGINEERING CONSTRUCTION BY TYPE OF CONSTRUCTION : NORTHERN REGION
- TABLE 2.1** NUMBER OF PERMITS, NUMBER AND AREA OF CIVIL ENGINEERING CONSTRUCTION BY TYPE OF CONSTRUCTION AND PROVINCE

ตาราง 1 จำนวนผู้ที่ได้รับอนุมัติให้ก่อสร้าง จำนวนสิ่งก่อสร้างและพื้นที่ก่อสร้างอาคารโรงเรียน จำแนกตามเขตการปกครอง ภาคเหนือ

TABLE 1 NUMBER OF PERMITS, NUMBER AND AREA OF BUILDING CONSTRUCTION BY TYPE OF BUILDING : NORTHERN REGION

วัตถุประสงค์และชนิดของอาคาร	เขตเทศบาล Municipal Areas						นอกเขตเทศบาล Non-municipal Areas						Objective and Type of Building
	ก่อสร้างใหม่ New Construction			ต่อเติมตัดแปลง Addition, Alteration			ก่อสร้างใหม่ New Construction			ต่อเติมตัดแปลง Addition, Alteration			
	จำนวนที่อนุมัติ Permitted Number		พื้นที่ก่อสร้าง (ตร.ม.) Construction Area (sq.m.)	จำนวนที่อนุมัติ Permitted Number		พื้นที่ก่อสร้าง (ตร.ม.) Construction Area (sq.m.)	จำนวนที่อนุมัติ Permitted Number		พื้นที่ก่อสร้าง (ตร.ม.) Construction Area (sq.m.)	จำนวนที่อนุมัติ Permitted Number		พื้นที่ก่อสร้าง (ตร.ม.) Construction Area (sq.m.)	
	ราย Person	หลัง Unit		ราย Person	หลัง Unit		ราย Person	หลัง Unit		ราย Person	หลัง Unit		
รวม	10,171	11,573	2,464,875	325	350	69,072	10,864	12,869	2,517,638	160	161	64,283	Total
เพื่ออยู่อาศัย	8,777	9,809	1,592,932	231	235	34,200	9,856	11,531	1,788,036	122	123	16,074	Residential Building
บ้านเดี่ยว/บ้านโตด													Detached House
ไม้	679	697	67,976	16	17	2,319	639	655	58,272	4	4	89	Wood
คอนกรีต	7,233	7,666	1,192,243	158	159	17,879	8,456	9,246	1,278,689	107	108	15,321	Concrete
ครึ่งตึกครึ่งไม้	443	463	65,045	37	39	4,275	429	436	62,119	9	9	621	Wood and Brick
ทาวน์เฮาส์/บ้านแฝด/บ้านแถว/ตึกแถว	356	914	140,960	5	5	2,562	279	1,087	199,681	2	2	43	Townhouse/Twinhouse/Rowhouse
อาคารอยู่อาศัยรวม/อาคารชุด													Residence/Condominium
ต่ำกว่า 6 ชั้น	62	65	107,042	13	13	5,725	50	104	177,523	-	-	-	lower than 6 Floors
6-16 ชั้น	4	4	19,666	2	2	1,440	3	3	11,752	-	-	-	6-16 Floors
มากกว่า 16 ชั้น	-	-	-	-	-	-	-	-	-	-	-	-	More than 16 Floors
เพื่อการพาณิชย์	998	1,338	530,457	57	60	10,173	396	525	253,576	11	11	34,798	Commercial Building
ไม้	27	32	17,653	2	2	279	14	16	2,270	-	-	-	Wood
คอนกรีต 1-3 ชั้น	902	1,159	430,000	50	53	8,603	372	499	231,758	9	9	27,097	Concrete 1-3 Floors
คอนกรีตมากกว่า 3 ชั้น	64	142	59,150	3	3	479	9	9	11,555	2	2	7,701	Concrete More Than 3 Floors
อาคารชุด/คอนโดมิเนียม													Codominium
สำนักงาน 6-16 ชั้น	5	5	23,654	2	2	812	1	1	7,993	-	-	-	Office 6-16 Floors
สำนักงานมากกว่า 16 ชั้น	-	-	-	-	-	-	-	-	-	-	-	-	Office More Than 16 Floors
พักอาศัยและสำนักงาน 6-16 ชั้น	-	-	-	-	-	-	-	-	-	-	-	-	Residence and Office 6-16 Floors
พักอาศัยและสำนักงานมากกว่า 16 ชั้น	-	-	-	-	-	-	-	-	-	-	-	-	Residence and Office More Than 16 Floors
เพื่อการอุตสาหกรรมและโรงงาน	65	66	61,083	2	2	669	129	158	131,124	6	6	5,362	Industrial and Factory Building
เพื่อการบำบัดน้ำเสีย ของเสีย	3	3	2,083	-	-	-	6	7	1,321	-	-	-	Sewerage Building
โรงไฟฟ้า	-	-	-	-	-	-	-	-	-	1	1	32	Power Plant
อาคารระบบประปาและโรงกรองน้ำ	3	3	5,538	-	-	-	7	7	621	-	-	-	Water Supply and Filter Plant
เพื่อการศึกษา	22	22	31,140	5	5	3,837	15	18	18,372	2	2	2,476	Educational Building
เพื่อการสาธารณสุข/โรงพยาบาล	1	1	55	1	1	565	1	1	111	-	-	-	Health/Hospital Building
เพื่อการขนส่ง	-	-	-	-	-	-	-	-	-	-	-	-	Transportation Building
เพื่อการเกษตร	21	26	40,779	-	-	-	39	46	56,391	-	-	-	Agricultural Building
โรงแรม	10	26	27,410	10	27	13,507	137	261	110,312	2	2	182	Hotel
หอพัก	98	98	109,770	7	8	2,584	112	122	103,446	6	6	1,492	Dormitory
ภัตตาคาร	24	30	10,373	4	4	1,422	17	18	5,630	1	1	22	Restaurants
เพื่อการบันเทิง	1	1	470	-	-	-	5	12	2,840	-	-	-	Entertainment
เพื่อประโยชน์อื่น ๆ	148	150	52,785	8	8	2,115	144	163	45,858	9	9	3,845	Others

ตาราง 1.1 จำนวนผู้ที่ได้รับอนุมัติให้ก่อสร้าง จำนวนสิ่งก่อสร้างและพื้นที่ก่อสร้างอาคารโรงเรียน จำแนกตามเขตการปกครอง และจังหวัด

TABLE 1.1 NUMBER OF PERMITS, NUMBER AND AREA OF BUILDING CONSTRUCTION BY TYPE OF BUILDING AND PROVINCE

จังหวัด / วัตถุประสงค์และชนิดของอาคาร	เขตเทศบาล Municipal Areas						นอกเขตเทศบาล Non-municipal Areas						Province / Objective and Type of Building
	ก่อสร้างใหม่ New Construction			ต่อเติมดัดแปลง Addition, Alteration			ก่อสร้างใหม่ New Construction			ต่อเติมดัดแปลง Addition, Alteration			
	จำนวนที่อนุมัติ Permitted Number		พื้นที่ก่อสร้าง (ตร.ม.) Construction Area (sq.m.)	จำนวนที่อนุมัติ Permitted Number		พื้นที่ก่อสร้าง (ตร.ม.) Construction Area (sq.m.)	จำนวนที่อนุมัติ Permitted Number		พื้นที่ก่อสร้าง (ตร.ม.) Construction Area (sq.m.)	จำนวนที่อนุมัติ Permitted Number		พื้นที่ก่อสร้าง (ตร.ม.) Construction Area (sq.m.)	
	ราย Person	หลัง Unit		ราย Person	หลัง Unit		ราย Person	หลัง Unit		ราย Person	หลัง Unit		
เชียงใหม่	2,071	2,515	723,630	78	78	27,866	7,205	8,637	1,692,888	65	66	20,299	Chiang Mai
เพื่ออยู่อาศัย	1,741	2,126	432,448	46	46	12,005	6,566	7,913	1,270,864	49	50	3,859	Residential Building
เพื่อการพาณิชย์	151	185	116,504	11	11	3,157	228	271	166,988	4	4	11,352	Commercial Building
เพื่อการอุตสาหกรรมและโรงงาน	20	21	12,948	-	-	-	91	114	83,623	3	3	962	Industrial and Factory Building
เพื่อการบำบัดน้ำเสีย ของเสีย	-	-	-	-	-	-	6	7	1,321	-	-	-	Sewerage Building
โรงไฟฟ้า	-	-	-	-	-	-	-	-	-	1	1	32	Power Plant
อาคารระบบประปาและโรงกรองน้ำ	-	-	-	-	-	-	5	5	541	-	-	-	Water Supply and Filter Plant
เพื่อการศึกษา	6	6	7,445	4	4	3,697	11	14	15,644	1	1	2,456	Educational Building
เพื่อการสาธารณสุข/โรงพยาบาล	-	-	-	1	1	565	-	-	-	-	-	-	Health/Hospital Building
เพื่อการเกษตร	7	7	4,910	-	-	-	34	36	28,231	-	-	-	Agricultural Building
โรงแรม	7	23	24,649	2	2	4,601	105	114	57,582	-	-	-	Hotel
หอพัก	75	75	97,550	6	6	2,477	37	38	38,375	2	2	998	Dormitory
ภัตตาคาร	20	26	9,731	3	3	572	13	13	4,682	1	1	22	Restaurants
เพื่อประโยชน์อื่น ๆ	44	46	17,445	5	5	792	109	112	25,037	4	4	618	Others
ลำพูน	396	405	79,643	13	14	1,416	769	824	234,349	20	20	17,130	Lamphun
เพื่ออยู่อาศัย	348	354	59,239	12	12	1,309	621	634	101,261	9	9	1,013	Residential Building
เพื่อการพาณิชย์	30	33	14,376	-	-	-	58	82	39,704	3	3	15,355	Commercial Building
เพื่อการอุตสาหกรรมและโรงงาน	5	5	4,051	-	-	-	20	22	25,967	-	-	-	Industrial and Factory Building
อาคารระบบประปาและโรงกรองน้ำ	-	-	-	-	-	-	1	1	5	-	-	-	Water Supply and Filter Plant

ตาราง 1.1 จำนวนผู้ที่ได้รับอนุมัติให้ก่อสร้าง จำนวนสิ่งก่อสร้างและพื้นที่ก่อสร้างอาคารโรงเรียน จำแนกตามเขตการปกครอง และจังหวัด (ต่อ)

TABLE 1.1 NUMBER OF PERMITS, NUMBER AND AREA OF BUILDING CONSTRUCTION BY TYPE OF BUILDING AND PROVINCE (Contd.)

จังหวัด / วัตถุประสงค์และชนิดของอาคาร	เขตเทศบาล Municipal Areas						นอกเขตเทศบาล Non-municipal Areas						Province / Objective and Type of Building
	ก่อสร้างใหม่ New Construction			ต่อเติมดัดแปลง Addition, Alteration			ก่อสร้างใหม่ New Construction			ต่อเติมดัดแปลง Addition, Alteration			
	จำนวนที่อนุมัติ Permitted Number		พื้นที่ก่อสร้าง (ตร.ม.) Construction Area (sq.m.)	จำนวนที่อนุมัติ Permitted Number		พื้นที่ก่อสร้าง (ตร.ม.) Construction Area (sq.m.)	จำนวนที่อนุมัติ Permitted Number		พื้นที่ก่อสร้าง (ตร.ม.) Construction Area (sq.m.)	จำนวนที่อนุมัติ Permitted Number		พื้นที่ก่อสร้าง (ตร.ม.) Construction Area (sq.m.)	
	ราย Person	หลัง Unit		ราย Person	หลัง Unit		ราย Person	หลัง Unit		ราย Person	หลัง Unit		
เพื่อการศึกษา	-	-	-	-	-	-	1	1	1,685	-	-	-	Educational Building
เพื่อการเกษตร	1	1	90	-	-	-	2	2	3,126	-	-	-	Agricultural Building
โรงแรม	-	-	-	-	-	-	1	1	608	2	2	182	Hotel
หอพัก	1	1	150	1	2	107	48	56	50,553	4	4	494	Dormitory
ภัตตาคาร	-	-	-	-	-	-	1	2	550	-	-	-	Restaurants
เพื่อการบันเทิง	-	-	-	-	-	-	5	12	2,840	-	-	-	Entertainment
เพื่อประโยชน์อื่น ๆ	11	11	1,737	-	-	-	11	11	8,050	2	2	86	Others
ลำปาง	949	962	198,695	26	28	4,473	113	119	14,969	-	-	-	Lampang
เพื่ออยู่อาศัย	862	873	140,361	23	25	2,818	111	117	14,229	-	-	-	Residential Building
เพื่อการพาณิชย์	45	47	30,173	2	2	1,019	2	2	740	-	-	-	Commercial Building
เพื่อการอุตสาหกรรมและโรงงาน	13	13	17,539	1	1	636	-	-	-	-	-	-	Industrial and Factory Building
เพื่อการเกษตร	4	4	1,572	-	-	-	-	-	-	-	-	-	Agricultural Building
หอพัก	10	10	4,297	-	-	-	-	-	-	-	-	-	Dormitory
เพื่อประโยชน์อื่น ๆ	15	15	4,753	-	-	-	-	-	-	-	-	-	Others
อุตรดิตถ์	314	464	63,747	14	14	3,058	143	144	19,949	-	-	-	Uttaradit
เพื่ออยู่อาศัย	289	354	40,333	11	11	1,237	142	143	17,213	-	-	-	Residential Building
เพื่อการพาณิชย์	19	104	18,036	2	2	683	-	-	-	-	-	-	Commercial Building

ตาราง 1.1 จำนวนผู้ที่ได้รับอนุมัติให้ก่อสร้าง จำนวนสิ่งก่อสร้างและพื้นที่ก่อสร้างอาคารโรงเรียน จำแนกตามเขตการปกครอง และจังหวัด (ต่อ)

TABLE 1.1 NUMBER OF PERMITS, NUMBER AND AREA OF BUILDING CONSTRUCTION BY TYPE OF BUILDING AND PROVINCE (Contd.)

จังหวัด / วัตถุประสงค์และชนิดของอาคาร	เขตเทศบาล Municipal Areas						นอกเขตเทศบาล Non-municipal Areas						Province / Objective and Type of Building
	ก่อสร้างใหม่ New Construction			ต่อเติมตัดแปลง Addition, Alteration			ก่อสร้างใหม่ New Construction			ต่อเติมตัดแปลง Addition, Alteration			
	จำนวนที่อนุมัติ		พื้นที่ก่อสร้าง (ตร.ม.) Construction Area (sq.m.)	จำนวนที่อนุมัติ		พื้นที่ก่อสร้าง (ตร.ม.) Construction Area (sq.m.)	จำนวนที่อนุมัติ		พื้นที่ก่อสร้าง (ตร.ม.) Construction Area (sq.m.)	จำนวนที่อนุมัติ		พื้นที่ก่อสร้าง (ตร.ม.) Construction Area (sq.m.)	
	Permitted Number	Person		Permitted Number	Unit		Permitted Number	Person		Permitted Number	Person		
ราย	หลัง	Person	Unit	Person	Unit	Person	Unit	Person	Unit	Person	Unit		
เพื่อการอุตสาหกรรมและโรงงาน	2	2	3,128	-	-	-	1	1	2,736	-	-	-	Industrial and Factory Building
เพื่อการศึกษา	1	1	1,196	-	-	-	-	-	-	-	-	-	Educational Building
หอพัก	1	1	323	-	-	-	-	-	-	-	-	-	Dormitory
เพื่อประโยชน์อื่น ๆ	2	2	731	1	1	1,138	-	-	-	-	-	-	Others
แพร่	322	330	88,309	12	12	1,315	331	333	59,617	14	14	1,292	Phrae
เพื่ออยู่อาศัย	276	283	43,229	10	10	846	309	310	48,507	14	14	1,292	Residential Building
เพื่อการพาณิชย์	27	28	13,167	2	2	469	17	18	9,343	-	-	-	Commercial Building
เพื่อการอุตสาหกรรมและโรงงาน	2	2	496	-	-	-	3	3	943	-	-	-	Industrial and Factory Building
เพื่อการบำบัดน้ำเสีย ของเสีย	2	2	1,886	-	-	-	-	-	-	-	-	-	Sewerage Building
เพื่อการศึกษา	2	2	2,360	-	-	-	-	-	-	-	-	-	Educational Building
เพื่อการเกษตร	3	3	24,147	-	-	-	-	-	-	-	-	-	Agricultural Building
หอพัก	1	1	383	-	-	-	1	1	460	-	-	-	Dormitory
ภัตตาคาร	2	2	289	-	-	-	-	-	-	-	-	-	Restaurants
เพื่อประโยชน์อื่น ๆ	7	7	2,352	-	-	-	1	1	364	-	-	-	Others
น่าน	199	205	43,132	13	13	2,988	203	204	28,180	17	17	432	Nan
เพื่ออยู่อาศัย	160	165	26,444	11	11	2,683	185	186	25,080	17	17	432	Residential Building
เพื่อการพาณิชย์	30	31	13,773	2	2	305	13	13	1,569	-	-	-	Commercial Building
เพื่อการอุตสาหกรรมและโรงงาน	-	-	-	-	-	-	1	1	360	-	-	-	Industrial and Factory Building
เพื่อการศึกษา	1	1	143	-	-	-	-	-	-	-	-	-	Educational Building

ตาราง 1.1 จำนวนผู้ที่ได้รับอนุมัติให้ก่อสร้าง จำนวนสิ่งก่อสร้างและพื้นที่ก่อสร้างอาคารโรงเรียน จำแนกตามเขตการปกครอง และจังหวัด (ต่อ)

TABLE 1.1 NUMBER OF PERMITS, NUMBER AND AREA OF BUILDING CONSTRUCTION BY TYPE OF BUILDING AND PROVINCE (Contd.)

จังหวัด / วัตถุประสงค์และชนิดของอาคาร	เขตเทศบาล Municipal Areas						นอกเขตเทศบาล Non-municipal Areas						Province / Objective and Type of Building
	ก่อสร้างใหม่ New Construction			ต่อเติมตัดแปลง Addition, Alteration			ก่อสร้างใหม่ New Construction			ต่อเติมตัดแปลง Addition, Alteration			
	จำนวนที่อนุมัติ Permitted Number		พื้นที่ก่อสร้าง (ตร.ม.) Construction Area (sq.m.)	จำนวนที่อนุมัติ Permitted Number		พื้นที่ก่อสร้าง (ตร.ม.) Construction Area (sq.m.)	จำนวนที่อนุมัติ Permitted Number		พื้นที่ก่อสร้าง (ตร.ม.) Construction Area (sq.m.)	จำนวนที่อนุมัติ Permitted Number		พื้นที่ก่อสร้าง (ตร.ม.) Construction Area (sq.m.)	
	ราย Person	หลัง Unit		ราย Person	หลัง Unit		ราย Person	หลัง Unit		ราย Person	หลัง Unit		
เพื่อการสาธารณสุข/โรงพยาบาล	1	1	55	-	-	-	-	-	-	-	-	-	Health/Hospital Building
หอพัก	2	2	1,292	-	-	-	1	1	1,069	-	-	-	Dormitory
ภัตตาคาร	2	2	353	-	-	-	-	-	-	-	-	-	Restaurants
เพื่อการบันเทิง	1	1	470	-	-	-	-	-	-	-	-	-	Entertainment
เพื่อประโยชน์อื่น ๆ	2	2	602	-	-	-	3	3	102	-	-	-	Others
พะเยา	533	535	74,965	10	10	647	113	127	33,764	5	5	11,015	Phayao
เพื่ออยู่อาศัย	495	496	62,003	10	10	647	92	101	16,718	-	-	-	Residential Building
เพื่อการพาณิชย์	28	29	10,081	-	-	-	11	16	11,509	3	3	7,901	Commercial Building
เพื่อการอุตสาหกรรมและโรงงาน	-	-	-	-	-	-	1	1	381	-	-	-	Industrial and Factory Building
อาคารระบบประปาและโรงกรองน้ำ	-	-	-	-	-	-	1	1	75	-	-	-	Water Supply and Filter Plant
เพื่อการศึกษา	1	1	509	-	-	-	-	-	-	-	-	-	Educational Building
เพื่อการสาธารณสุข/โรงพยาบาล	-	-	-	-	-	-	1	1	111	-	-	-	Health/Hospital Building
หอพัก	-	-	-	-	-	-	7	7	4,970	-	-	-	Dormitory
เพื่อประโยชน์อื่น ๆ	9	9	2,372	-	-	-	-	-	-	2	2	3,114	Others
เชียงใหม่	1,890	1,905	355,730	17	17	2,836	88	130	48,325	9	9	5,345	Chiang Rai
เพื่ออยู่อาศัย	1,516	1,522	248,329	13	13	1,505	61	74	12,682	6	6	945	Residential Building
เพื่อการพาณิชย์	338	347	98,121	4	4	1,331	9	11	1,714	-	-	-	Commercial Building
เพื่อการอุตสาหกรรมและโรงงาน	7	7	2,625	-	-	-	3	3	3,053	3	3	4,400	Industrial and Factory Building
เพื่อการศึกษา	2	2	452	-	-	-	-	-	-	-	-	-	Educational Building

ตาราง 1.1 จำนวนผู้ที่ได้รับอนุมัติให้ก่อสร้าง จำนวนสิ่งก่อสร้างและพื้นที่ก่อสร้างอาคารโรงเรียน จำแนกตามเขตการปกครอง และจังหวัด (ต่อ)

TABLE 1.1 NUMBER OF PERMITS, NUMBER AND AREA OF BUILDING CONSTRUCTION BY TYPE OF BUILDING AND PROVINCE (Contd.)

จังหวัด / วัตถุประสงค์และชนิดของอาคาร	เขตเทศบาล Municipal Areas						นอกเขตเทศบาล Non-municipal Areas						Province / Objective and Type of Building
	ก่อสร้างใหม่ New Construction			ต่อเติมดัดแปลง Addition, Alteration			ก่อสร้างใหม่ New Construction			ต่อเติมดัดแปลง Addition, Alteration			
	จำนวนที่อนุมัติ Permitted Number		พื้นที่ก่อสร้าง (ตร.ม.) Construction Area (sq.m.)	จำนวนที่อนุมัติ Permitted Number		พื้นที่ก่อสร้าง (ตร.ม.) Construction Area (sq.m.)	จำนวนที่อนุมัติ Permitted Number		พื้นที่ก่อสร้าง (ตร.ม.) Construction Area (sq.m.)	จำนวนที่อนุมัติ Permitted Number		พื้นที่ก่อสร้าง (ตร.ม.) Construction Area (sq.m.)	
	ราย Person	หลัง Unit		ราย Person	หลัง Unit		ราย Person	หลัง Unit		ราย Person	หลัง Unit		
เพื่อการเกษตร	2	2	1,920	-	-	-	-	-	-	-	-	-	Agricultural Building
โรงแรม	2	2	774	-	-	-	15	42	30,876	-	-	-	Hotel
หอพัก	4	4	780	-	-	-	-	-	-	-	-	-	Dormitory
เพื่อประโยชน์อื่น ๆ	19	19	2,729	-	-	-	-	-	-	-	-	-	Others
แม่ฮ่องสอน	103	104	17,172	11	11	1,664	83	212	44,492	1	1	5,110	Mae Hong Son
เพื่ออยู่อาศัย	94	95	14,798	9	9	1,191	58	74	20,254	1	1	5,110	Residential Building
เพื่อการพาณิชย์	7	7	2,026	2	2	473	1	10	891	-	-	-	Commercial Building
เพื่อการศึกษา	-	-	-	-	-	-	1	1	483	-	-	-	Educational Building
โรงแรม	-	-	-	-	-	-	15	103	20,742	-	-	-	Hotel
หอพัก	-	-	-	-	-	-	1	1	319	-	-	-	Dormitory
ภัตตาคาร	-	-	-	-	-	-	3	3	398	-	-	-	Restaurants
เพื่อประโยชน์อื่น ๆ	2	2	348	-	-	-	4	20	1,405	-	-	-	Others
นครสวรรค์	709	830	163,490	26	29	11,182	364	395	61,030	2	2	87	Nakhon Sawan
เพื่ออยู่อาศัย	625	693	100,544	15	15	2,870	343	360	49,109	2	2	87	Residential Building
เพื่อการพาณิชย์	64	117	42,659	4	7	431	18	32	3,442	-	-	-	Commercial Building
เพื่อการอุตสาหกรรมและโรงงาน	2	2	1,388	-	-	-	-	-	-	-	-	-	Industrial and Factory Building
อาคารระบบประปาและโรงกรองน้ำ	1	1	315	-	-	-	-	-	-	-	-	-	Water Supply and Filter Plant
เพื่อการศึกษา	1	1	3,468	1	1	140	1	1	408	-	-	-	Educational Building
เพื่อการเกษตร	-	-	-	-	-	-	1	1	5,767	-	-	-	Agricultural Building

ตาราง 1.1 จำนวนผู้ที่ได้รับอนุมัติให้ก่อสร้าง จำนวนสิ่งก่อสร้างและพื้นที่ก่อสร้างอาคารโรงเรียน จำแนกตามเขตการปกครอง และจังหวัด (ต่อ)

TABLE 1.1 NUMBER OF PERMITS, NUMBER AND AREA OF BUILDING CONSTRUCTION BY TYPE OF BUILDING AND PROVINCE (Contd.)

จังหวัด / วัตถุประสงค์และชนิดของอาคาร	เขตเทศบาล Municipal Areas						นอกเขตเทศบาล Non-municipal Areas						Province / Objective and Type of Building
	ก่อสร้างใหม่ New Construction			ต่อเติมดัดแปลง Addition, Alteration			ก่อสร้างใหม่ New Construction			ต่อเติมดัดแปลง Addition, Alteration			
	จำนวนที่อนุมัติ Permitted Number		พื้นที่ก่อสร้าง (ตร.ม.) Construction Area (sq.m.)	จำนวนที่อนุมัติ Permitted Number		พื้นที่ก่อสร้าง (ตร.ม.) Construction Area (sq.m.)	จำนวนที่อนุมัติ Permitted Number		พื้นที่ก่อสร้าง (ตร.ม.) Construction Area (sq.m.)	จำนวนที่อนุมัติ Permitted Number		พื้นที่ก่อสร้าง (ตร.ม.) Construction Area (sq.m.)	
	ราย Person	หลัง Unit		ราย Person	หลัง Unit		ราย Person	หลัง Unit		ราย Person	หลัง Unit		
โรงแรม	-	-	-	6	6	7,741	-	-	-	-	-	-	Hotel
หอพัก	4	4	4,995	-	-	-	-	-	-	-	-	-	Dormitory
เพื่อประโยชน์อื่น ๆ	12	12	10,121	-	-	-	1	1	2,304	-	-	-	Others
อุทัยธานี	216	252	43,739	4	6	1,391	64	70	6,975	-	-	-	Uthai Thani
เพื่ออยู่อาศัย	190	213	28,047	2	4	465	64	70	6,975	-	-	-	Residential Building
เพื่อการพาณิชย์	23	36	9,926	-	-	-	-	-	-	-	-	-	Commercial Building
เพื่อการศึกษา	1	1	726	-	-	-	-	-	-	-	-	-	Educational Building
เพื่อการเกษตร	2	2	5,040	-	-	-	-	-	-	-	-	-	Agricultural Building
โรงแรม	-	-	-	1	1	818	-	-	-	-	-	-	Hotel
เพื่อประโยชน์อื่น ๆ	-	-	-	1	1	108	-	-	-	-	-	-	Others
กำแพงเพชร	450	586	103,426	25	25	2,032	178	179	26,953	5	5	374	Kamphaeng Phet
เพื่ออยู่อาศัย	401	512	65,492	20	20	1,714	167	167	24,146	4	4	347	Residential Building
เพื่อการพาณิชย์	37	62	28,351	3	3	208	5	6	834	-	-	-	Commercial Building
เพื่อการอุตสาหกรรมและโรงงาน	4	4	3,259	1	1	33	1	1	800	-	-	-	Industrial and Factory Building
อาคารระบบประปาและโรงกรองน้ำ	2	2	5,223	-	-	-	-	-	-	-	-	-	Water Supply and Filter Plant
เพื่อการศึกษา	2	2	876	-	-	-	-	-	-	-	-	-	Educational Building
เพื่อประโยชน์อื่น ๆ	4	4	225	1	1	77	5	5	1,173	1	1	27	Others

ตาราง 1.1 จำนวนผู้ที่ได้รับอนุมัติให้ก่อสร้าง จำนวนสิ่งก่อสร้างและพื้นที่ก่อสร้างอาคารโรงเรียน จำแนกตามเขตการปกครอง และจังหวัด (ต่อ)

TABLE 1.1 NUMBER OF PERMITS, NUMBER AND AREA OF BUILDING CONSTRUCTION BY TYPE OF BUILDING AND PROVINCE (Contd.)

จังหวัด / วัตถุประสงค์และชนิดของอาคาร	เขตเทศบาล Municipal Areas						นอกเขตเทศบาล Non-municipal Areas						Province / Objective and Type of Building
	ก่อสร้างใหม่ New Construction			ต่อเติมตัดแปลง Addition, Alteration			ก่อสร้างใหม่ New Construction			ต่อเติมตัดแปลง Addition, Alteration			
	จำนวนที่อนุมัติ Permitted Number		พื้นที่ก่อสร้าง (ตร.ม.) Construction Area (sq.m.)	จำนวนที่อนุมัติ Permitted Number		พื้นที่ก่อสร้าง (ตร.ม.) Construction Area (sq.m.)	จำนวนที่อนุมัติ Permitted Number		พื้นที่ก่อสร้าง (ตร.ม.) Construction Area (sq.m.)	จำนวนที่อนุมัติ Permitted Number		พื้นที่ก่อสร้าง (ตร.ม.) Construction Area (sq.m.)	
	ราย Person	หลัง Unit		ราย Person	หลัง Unit		ราย Person	หลัง Unit		ราย Person	หลัง Unit		
ตาก	557	569	127,475	26	26	1,929	333	396	90,754	3	3	846	Tak
เพื่ออยู่อาศัย	495	506	88,475	3	3	223	299	349	47,852	2	2	656	Residential Building
เพื่อการพาณิชย์	53	54	29,032	23	23	1,706	9	12	6,047	1	1	190	Commercial Building
เพื่อการอุตสาหกรรมและโรงงาน	4	4	9,208	-	-	-	4	8	8,545	-	-	-	Industrial and Factory Building
เพื่อการเกษตร	-	-	-	-	-	-	2	7	19,267	-	-	-	Agricultural Building
โรงแรม	-	-	-	-	-	-	1	1	504	-	-	-	Hotel
หอพัก	-	-	-	-	-	-	15	16	7,019	-	-	-	Dormitory
เพื่อประโยชน์อื่น ๆ	5	5	760	-	-	-	3	3	1,520	-	-	-	Others
สุโขทัย	232	253	43,996	3	3	1,048	11	11	1,467	1	1	78	Sukhothai
เพื่ออยู่อาศัย	179	180	21,865	3	3	1,048	10	10	907	1	1	78	Residential Building
เพื่อการพาณิชย์	50	70	19,747	-	-	-	-	-	-	-	-	-	Commercial Building
เพื่อการอุตสาหกรรมและโรงงาน	2	2	2,091	-	-	-	1	1	560	-	-	-	Industrial and Factory Building
เพื่อประโยชน์อื่น ๆ	1	1	293	-	-	-	-	-	-	-	-	-	Others
พิษณุโลก	476	663	188,528	11	11	725	715	893	116,315	12	12	1,669	Phitsanulok
เพื่ออยู่อาศัย	430	587	114,299	11	11	725	695	846	105,182	12	12	1,669	Residential Building
เพื่อการพาณิชย์	34	59	51,437	-	-	-	16	43	7,437	-	-	-	Commercial Building
เพื่อการอุตสาหกรรมและโรงงาน	-	-	-	-	-	-	1	1	2,700	-	-	-	Industrial and Factory Building
เพื่อการศึกษา	4	4	13,416	-	-	-	-	-	-	-	-	-	Educational Building

ตาราง 1.1 จำนวนผู้ที่ได้รับอนุมัติให้ก่อสร้าง จำนวนสิ่งก่อสร้างและพื้นที่ก่อสร้างอาคารโรงเรียน จำแนกตามเขตการปกครอง และจังหวัด (ต่อ)

TABLE 1.1 NUMBER OF PERMITS, NUMBER AND AREA OF BUILDING CONSTRUCTION BY TYPE OF BUILDING AND PROVINCE (Contd.)

จังหวัด / วัตถุประสงค์และชนิดของอาคาร	เขตเทศบาล Municipal Areas						นอกเขตเทศบาล Non-municipal Areas						Province / Objective and Type of Building
	ก่อสร้างใหม่ New Construction			ต่อเติมดัดแปลง Addition, Alteration			ก่อสร้างใหม่ New Construction			ต่อเติมดัดแปลง Addition, Alteration			
	จำนวนที่อนุมัติ Permitted Number		พื้นที่ก่อสร้าง (ตร.ม.) Construction Area (sq.m.)	จำนวนที่อนุมัติ Permitted Number		พื้นที่ก่อสร้าง (ตร.ม.) Construction Area (sq.m.)	จำนวนที่อนุมัติ Permitted Number		พื้นที่ก่อสร้าง (ตร.ม.) Construction Area (sq.m.)	จำนวนที่อนุมัติ Permitted Number		พื้นที่ก่อสร้าง (ตร.ม.) Construction Area (sq.m.)	
	ราย Person	หลัง Unit		ราย Person	หลัง Unit		ราย Person	หลัง Unit		ราย Person	หลัง Unit		
เพื่อการเกษตร	1	6	2,924	-	-	-	-	-	-	-	-	-	Agricultural Building
โรงแรม	1	1	1,987	-	-	-	-	-	-	-	-	-	Hotel
หอพัก	-	-	-	-	-	-	2	2	681	-	-	-	Dormitory
เพื่อประโยชน์อื่น ๆ	6	6	4,465	-	-	-	1	1	315	-	-	-	Others
พิจิตร	276	369	47,125	8	8	759	97	99	17,337	1	1	90	Phichit
เพื่ออยู่อาศัย	252	320	36,168	8	8	759	88	90	9,518	1	1	90	Residential Building
เพื่อการพาณิชย์	19	44	8,077	-	-	-	3	3	1,500	-	-	-	Commercial Building
เพื่อการอุตสาหกรรมและโรงงาน	-	-	-	-	-	-	1	1	756	-	-	-	Industrial and Factory Building
เพื่อการเกษตร	1	1	176	-	-	-	-	-	-	-	-	-	Agricultural Building
เพื่อประโยชน์อื่น ๆ	4	4	2,704	-	-	-	5	5	5,563	-	-	-	Others
เพชรบูรณ์	478	626	102,073	28	45	3,743	54	96	20,274	5	5	516	Phetchabun
เพื่ออยู่อาศัย	424	530	70,858	24	24	2,155	45	87	17,539	4	4	496	Residential Building
เพื่อการพาณิชย์	43	85	24,971	2	2	391	6	6	1,858	-	-	-	Commercial Building
เพื่อการอุตสาหกรรมและโรงงาน	4	4	4,350	-	-	-	1	1	700	-	-	-	Industrial and Factory Building
เพื่อการบำบัดน้ำเสีย ของเสีย	1	1	197	-	-	-	-	-	-	-	-	-	Sewerage Building
เพื่อการศึกษา	1	1	549	-	-	-	1	1	152	1	1	20	Educational Building
โรงแรม	-	-	-	1	18	347	-	-	-	-	-	-	Hotel
ภัตตาคาร	-	-	-	1	1	850	-	-	-	-	-	-	Restaurants
เพื่อประโยชน์อื่น ๆ	5	5	1,148	-	-	-	1	1	25	-	-	-	Others

ตาราง 2 จำนวนผู้ที่ได้รับอนุมัติให้ก่อสร้าง จำนวนสิ่งก่อสร้างและพื้นที่ก่อสร้างของสิ่งก่อสร้างที่มีใช้อาคารโรงเรียน จำแนกตามเขตการปกครอง ภาคเหนือ

TABLE 2 NUMBER OF PERMITS, NUMBER AND AREA OF CIVIL ENGINEERING CONSTRUCTION BY TYPE OF CONSTRUCTION : NORTHERN REGION

ชนิดของสิ่งก่อสร้าง	เขตเทศบาล Municipal Areas						นอกเขตเทศบาล Non-municipal Areas						Type of Construction
	ก่อสร้างใหม่ New Construction			ต่อเติมดัดแปลง Addition, Alteration			ก่อสร้างใหม่ New Construction			ต่อเติมดัดแปลง Addition, Alteration			
	จำนวนที่อนุมัติ		ความยาว (ม.)	จำนวนที่อนุมัติ		ความยาว (ม.)	จำนวนที่อนุมัติ		ความยาว (ม.)	จำนวนที่อนุมัติ		ความยาว (ม.)	
	Permitted Number	Length (m.)	Permitted Number	Length (m.)	Permitted Number	Length (m.)	Permitted Number	Length (m.)	Permitted Number	Length (m.)	Permitted Number	Length (m.)	
ราย	แห่ง	พื้นที่ก่อสร้าง	ราย	แห่ง	พื้นที่ก่อสร้าง	ราย	แห่ง	พื้นที่ก่อสร้าง	ราย	แห่ง	พื้นที่ก่อสร้าง		
Person	Unit	(ตร.ม.)	Person	Unit	(ตร.ม.)	Person	Unit	(ตร.ม.)	Person	Unit	(ตร.ม.)	Construction	
		Area (sq.m.)			Area (sq.m.)			Area (sq.m.)			Area (sq.m.)	Construction	
												Area (sq.m.)	
รวม (ความยาวเป็น ม.)	1,119	1,130	107,524	16	16	1,605	555	556	112,736	9	9	587	Total (Length in m.)
รั้ว/กำแพง	395	395	27,977	4	4	648	453	453	74,421	9	9	587	Fence/Wall
ถนน/ทางรถไฟ	72	75	31,688	1	1	600	16	16	4,112	-	-	-	Road
สะพาน	3	3	41	-	-	-	17	17	796	-	-	-	Bridge
เขื่อน/คันดิน	7	7	2,359	-	-	-	8	8	2,606	-	-	-	Dam
ท่อ/ทางระบายน้ำ	637	645	44,282	11	11	357	53	54	30,129	-	-	-	Water Drain
อื่น ๆ	5	5	1,177	-	-	-	8	8	672	-	-	-	Others
รวม (พื้นที่เป็น ตร.ม.)	248	252	91,501	1	1	5	161	164	77,663	1	1	34	Total (Area in sq.m.)
สระว่ายน้ำ	6	6	1,977	-	-	-	8	8	1,550	-	-	-	Swimming Pool
ปั๊มน้ำมัน	18	20	24,092	1	1	5	9	11	17,042	1	1	34	Petrol Station
ท่าเรือ	1	1	28	-	-	-	-	-	-	-	-	-	Harbour
สนามกีฬา	1	1	874	-	-	-	1	1	2,589	-	-	-	Sport Ground
ลานจอดรถ	135	135	49,599	-	-	-	53	53	24,533	-	-	-	Car Park
ป้ายโฆษณา	55	57	5,737	-	-	-	32	33	4,784	-	-	-	Advertising Board
อื่น ๆ	32	32	9,194	-	-	-	58	58	27,165	-	-	-	Others

ตาราง 2.1 จำนวนผู้ที่ได้รับอนุมัติให้ก่อสร้าง จำนวนสิ่งก่อสร้างและพื้นที่ก่อสร้างของสิ่งก่อสร้างที่มีใช้อาคารโรงเรียน จำแนกตามเขตการปกครอง และจังหวัด

TABLE 2.1 NUMBER OF PERMITS, NUMBER AND AREA OF CIVIL ENGINEERING CONSTRUCTION BY TYPE OF CONSTRUCTION AND PROVINCE

จังหวัด / ชนิดของสิ่งก่อสร้าง	เขตเทศบาล Municipal Areas						นอกเขตเทศบาล Non-municipal Areas						Province / Type of Construction
	ก่อสร้างใหม่ New Construction			ต่อเติมตัดแปลง Addition, Alteration			ก่อสร้างใหม่ New Construction			ต่อเติมตัดแปลง Addition, Alteration			
	จำนวนที่อนุมัติ Permitted Number		ความยาว (ม.) Length (m.)	จำนวนที่อนุมัติ Permitted Number		ความยาว (ม.) Length (m.)	จำนวนที่อนุมัติ Permitted Number		ความยาว (ม.) Length (m.)	จำนวนที่อนุมัติ Permitted Number		ความยาว (ม.) Length (m.)	
	ราย Person	แห่ง Unit	พื้นที่ก่อสร้าง (ตร.ม.) Construction Area (sq.m.)	ราย Person	แห่ง Unit	พื้นที่ก่อสร้าง (ตร.ม.) Construction Area (sq.m.)	ราย Person	แห่ง Unit	พื้นที่ก่อสร้าง (ตร.ม.) Construction Area (sq.m.)	ราย Person	แห่ง Unit	พื้นที่ก่อสร้าง (ตร.ม.) Construction Area (sq.m.)	

เชียงใหม่

Chiang Mai

รวม (ความยาวเป็น ม.)	496	498	44,581	2	2	153	400	401	97,487	9	9	587	Total (Length in m.)
รั้ว/กำแพง	67	67	4,751	2	2	153	328	328	63,115	9	9	587	Fence/Wall
ถนน/ทางรถไฟ	23	25	11,431	-	-	-	8	8	1,859	-	-	-	Road
สะพาน	2	2	36	-	-	-	16	16	766	-	-	-	Bridge
เขื่อน/คันดิน	-	-	-	-	-	-	8	8	2,606	-	-	-	Dam
ท่อ/ทางระบายน้ำ	401	401	27,516	-	-	-	33	34	28,497	-	-	-	Water Drain
อื่น ๆ	3	3	847	-	-	-	7	7	644	-	-	-	Others
รวม (พื้นที่เป็น ตร.ม.)	150	150	49,423	1	1	5	101	103	54,662	-	-	-	Total (Area in sq.m.)
สระว่ายน้ำ	6	6	1,977	-	-	-	6	6	1,166	-	-	-	Swimming Pool
ปั้มน้ำมัน	6	6	7,946	1	1	5	6	7	8,884	-	-	-	Petrol Station
สนามกีฬา	-	-	-	-	-	-	1	1	2,589	-	-	-	Sport Ground
ลานจอดรถ	115	115	35,784	-	-	-	25	25	18,116	-	-	-	Car Park
ป้ายโฆษณา	13	13	1,027	-	-	-	21	22	3,404	-	-	-	Advertising Board
อื่น ๆ	10	10	2,689	-	-	-	42	42	20,503	-	-	-	Others

ตาราง 2.1 จำนวนผู้ที่ได้รับอนุมัติให้ก่อสร้าง จำนวนสิ่งก่อสร้างและพื้นที่ก่อสร้างของสิ่งก่อสร้างที่มีใช้อาคารโรงเรียน จำแนกตามเขตการปกครอง และจังหวัด (ต่อ)

TABLE 2.1 NUMBER OF PERMITS, NUMBER AND AREA OF CIVIL ENGINEERING CONSTRUCTION BY TYPE OF CONSTRUCTION AND PROVINCE (Contd.)

จังหวัด / ชนิดของสิ่งก่อสร้าง	เขตเทศบาล Municipal Areas						นอกเขตเทศบาล Non-municipal Areas						Province / Type of Construction
	ก่อสร้างใหม่ New Construction			ต่อเติมดัดแปลง Addition, Alteration			ก่อสร้างใหม่ New Construction			ต่อเติมดัดแปลง Addition, Alteration			
	จำนวนที่อนุมัติ Permitted Number		ความยาว (ม.) Length (m.)	จำนวนที่อนุมัติ Permitted Number		ความยาว (ม.) Length (m.)	จำนวนที่อนุมัติ Permitted Number		ความยาว (ม.) Length (m.)	จำนวนที่อนุมัติ Permitted Number		ความยาว (ม.) Length (m.)	
	ราย Person	แห่ง Unit	พื้นที่ก่อสร้าง (ตร.ม.) Construction Area (sq.m.)	ราย Person	แห่ง Unit	พื้นที่ก่อสร้าง (ตร.ม.) Construction Area (sq.m.)	ราย Person	แห่ง Unit	พื้นที่ก่อสร้าง (ตร.ม.) Construction Area (sq.m.)	ราย Person	แห่ง Unit	พื้นที่ก่อสร้าง (ตร.ม.) Construction Area (sq.m.)	
รวม (พื้นที่เป็น ตร.ม.)	4	4	568	-	-	-	3	3	1,918	-	-	-	Total (Area in sq.m.)
ป้ายโฆษณา	1	1	56	-	-	-	-	-	-	-	-	-	Advertising Board
อื่น ๆ	3	3	512	-	-	-	3	3	1,918	-	-	-	Others
น่าน													Nan
รวม (ความยาวเป็น ม.)	5	5	1,407	-	-	-	1	1	22	-	-	-	Total (Length in m.)
รั้ว/กำแพง	5	5	1,407	-	-	-	1	1	22	-	-	-	Fence/Wall
รวม (พื้นที่เป็น ตร.ม.)	3	3	278	-	-	-	3	3	178	-	-	-	Total (Area in sq.m.)
ลานจอดรถ	-	-	-	-	-	-	1	1	160	-	-	-	Car Park
ป้ายโฆษณา	3	3	278	-	-	-	2	2	18	-	-	-	Advertising Board
พะเยา													Phayao
รวม (ความยาวเป็น ม.)	29	29	1,427	2	2	495	3	3	130	-	-	-	Total (Length in m.)
รั้ว/กำแพง	28	28	1,415	2	2	495	3	3	130	-	-	-	Fence/Wall
ท่อ/ทางระบายน้ำ	1	1	12	-	-	-	-	-	-	-	-	-	Water Drain
รวม (พื้นที่เป็น ตร.ม.)	3	3	387	-	-	-	5	5	1,207	1	1	34	Total (Area in sq.m.)
สระว่ายน้ำ	-	-	-	-	-	-	1	1	301	-	-	-	Swimming Pool
ปั้มน้ำมัน	-	-	-	-	-	-	-	-	-	1	1	34	Petrol Station
ลานจอดรถ	2	2	243	-	-	-	-	-	-	-	-	-	Car Park
ป้ายโฆษณา	1	1	144	-	-	-	3	3	306	-	-	-	Advertising Board
อื่น ๆ	-	-	-	-	-	-	1	1	600	-	-	-	Others

ตาราง 2.1 จำนวนผู้ที่ได้รับอนุมัติให้ก่อสร้าง จำนวนสิ่งก่อสร้างและพื้นที่ก่อสร้างของสิ่งก่อสร้างที่มีอาคารโรงเรียน จำแนกตามเขตการปกครอง และจังหวัด (ต่อ)

TABLE 2.1 NUMBER OF PERMITS, NUMBER AND AREA OF CIVIL ENGINEERING CONSTRUCTION BY TYPE OF CONSTRUCTION AND PROVINCE (Contd.)

จังหวัด / ชนิดของสิ่งก่อสร้าง	เขตเทศบาล Municipal Areas						นอกเขตเทศบาล Non-municipal Areas						Province / Type of Construction
	ก่อสร้างใหม่ New Construction			ต่อเติมดัดแปลง Addition, Alteration			ก่อสร้างใหม่ New Construction			ต่อเติมดัดแปลง Addition, Alteration			
	จำนวนที่อนุมัติ		ความยาว (ม.)	จำนวนที่อนุมัติ		ความยาว (ม.)	จำนวนที่อนุมัติ		ความยาว (ม.)	จำนวนที่อนุมัติ		ความยาว (ม.)	
	Permitted Number	Length (m.)	พื้นที่ก่อสร้าง (ตร.ม.)	Permitted Number	Length (m.)	พื้นที่ก่อสร้าง (ตร.ม.)	Permitted Number	Length (m.)	พื้นที่ก่อสร้าง (ตร.ม.)	Permitted Number	Length (m.)	พื้นที่ก่อสร้าง (ตร.ม.)	
ราย Person	แห่ง Unit	Construction Area (sq.m.)	ราย Person	แห่ง Unit	Construction Area (sq.m.)	ราย Person	แห่ง Unit	Construction Area (sq.m.)	ราย Person	แห่ง Unit	Construction Area (sq.m.)		
เชียงราย												Chiang Rai	
รวม (ความยาวเป็น ม.)	68	68	6,203	-	-	-	7	7	713	-	-	-	Total (Length in m.)
รั้ว/กำแพง	54	54	4,937	-	-	-	7	7	713	-	-	-	Fence/Wall
ท่อ/ทางระบายน้ำ	14	14	1,266	-	-	-	-	-	-	-	-	-	Water Drain
รวม (พื้นที่เป็น ตร.ม.)	12	12	3,437	-	-	-	-	-	-	-	-	-	Total (Area in sq.m.)
ลานจอดรถ	2	2	68	-	-	-	-	-	-	-	-	-	Car Park
ป้ายโฆษณา	4	4	882	-	-	-	-	-	-	-	-	-	Advertising Board
อื่น ๆ	6	6	2,487	-	-	-	-	-	-	-	-	-	Others
แม่ฮ่องสอน												Mae Hong Son	
รวม (ความยาวเป็น ม.)	8	8	459	-	-	-	1	1	93	-	-	-	Total (Length in m.)
รั้ว/กำแพง	8	8	459	-	-	-	1	1	93	-	-	-	Fence/Wall
รวม (พื้นที่เป็น ตร.ม.)	2	3	273	-	-	-	2	2	1,683	-	-	-	Total (Area in sq.m.)
สระว่ายน้ำ	-	-	-	-	-	-	1	1	83	-	-	-	Swimming Pool
ลานจอดรถ	1	1	250	-	-	-	-	-	-	-	-	-	Car Park
ป้ายโฆษณา	1	2	23	-	-	-	-	-	-	-	-	-	Advertising Board
อื่น ๆ	-	-	-	-	-	-	1	1	1,600	-	-	-	Others

ตาราง 2.1 จำนวนผู้ที่ได้รับอนุมัติให้ก่อสร้าง จำนวนสิ่งก่อสร้างและพื้นที่ก่อสร้างของสิ่งก่อสร้างที่มีอาคารโรงเรือน จำแนกตามเขตการปกครอง และจังหวัด (ต่อ)

TABLE 2.1 NUMBER OF PERMITS, NUMBER AND AREA OF CIVIL ENGINEERING CONSTRUCTION BY TYPE OF CONSTRUCTION AND PROVINCE (Contd.)

จังหวัด / ชนิดของสิ่งก่อสร้าง	เขตเทศบาล Municipal Areas						นอกเขตเทศบาล Non-municipal Areas						Province / Type of Construction
	ก่อสร้างใหม่ New Construction			ต่อเติมดัดแปลง Addition, Alteration			ก่อสร้างใหม่ New Construction			ต่อเติมดัดแปลง Addition, Alteration			
	จำนวนที่อนุมัติ Permitted Number		ความยาว (ม.) Length (m.)	จำนวนที่อนุมัติ Permitted Number		ความยาว (ม.) Length (m.)	จำนวนที่อนุมัติ Permitted Number		ความยาว (ม.) Length (m.)	จำนวนที่อนุมัติ Permitted Number		ความยาว (ม.) Length (m.)	
	ราย Person	แห่ง Unit	พื้นที่ก่อสร้าง (ตร.ม.) Construction Area (sq.m.)	ราย Person	แห่ง Unit	พื้นที่ก่อสร้าง (ตร.ม.) Construction Area (sq.m.)	ราย Person	แห่ง Unit	พื้นที่ก่อสร้าง (ตร.ม.) Construction Area (sq.m.)	ราย Person	แห่ง Unit	พื้นที่ก่อสร้าง (ตร.ม.) Construction Area (sq.m.)	
ถนน/ทางรถไฟ	5	6	3,916	-	-	-	-	-	-	-	-	-	Road
ท่อ/ทางระบายน้ำ	1	1	311	-	-	-	-	-	-	-	-	-	Water Drain
รวม (พื้นที่เป็น ตร.ม.)	5	5	1,232	-	-	-	-	-	-	-	-	-	Total (Area in sq.m.)
ปั้มน้ำมัน	4	4	770	-	-	-	-	-	-	-	-	-	Petrol Station
อื่น ๆ	1	1	462	-	-	-	-	-	-	-	-	-	Others
เพชรบูรณ์													Phetchabun
รวม (ความยาวเป็น ม.)	11	11	1,641	-	-	-	11	11	2,598	-	-	-	Total (Length in m.)
รั้ว/กำแพง	6	6	307	-	-	-	-	-	-	-	-	-	Fence/Wall
ถนน/ทางรถไฟ	4	4	869	-	-	-	8	8	2,253	-	-	-	Road
ท่อ/ทางระบายน้ำ	1	1	465	-	-	-	3	3	345	-	-	-	Water Drain
รวม (พื้นที่เป็น ตร.ม.)	3	3	4,059	-	-	-	3	3	129	-	-	-	Total (Area in sq.m.)
ลานจอดรถ	2	2	4,050	-	-	-	-	-	-	-	-	-	Car Park
ป้ายโฆษณา	1	1	9	-	-	-	-	-	-	-	-	-	Advertising Board
อื่น ๆ	-	-	-	-	-	-	3	3	129	-	-	-	Others

หมายเหตุ : ^{1/} นอกเขตเทศบาล ไม่มีข้อมูลเนื่องจากไม่มีการขออนุมัติก่อสร้าง

Note : ^{1/} Data not available in non-municipal areas.

Northeastern Region

LIST OF TABLES

NORTHEASTERN REGION

- TABLE 1** NUMBER OF PERMITS, NUMBER AND AREA OF BUILDING CONSTRUCTION BY TYPE OF BUILDING : NORTHEASTERN REGION
- TABLE 1.1** NUMBER OF PERMITS, NUMBER AND AREA OF BUILDING CONSTRUCTION BY TYPE OF BUILDING AND PROVINCE
- TABLE 2** NUMBER OF PERMITS, NUMBER AND AREA OF CIVIL ENGINEERING CONSTRUCTION BY TYPE OF CONSTRUCTION : NORTHEASTERN REGION
- TABLE 2.1** NUMBER OF PERMITS, NUMBER AND AREA OF CIVIL ENGINEERING CONSTRUCTION BY TYPE OF CONSTRUCTION AND PROVINCE

ตาราง 1 จำนวนผู้ที่ได้รับอนุมัติให้ก่อสร้าง จำนวนสิ่งก่อสร้างและพื้นที่ก่อสร้างอาคารโรงเรียน จำแนกตามเขตการปกครอง ภาคตะวันออกเฉียงเหนือ

TABLE 1 NUMBER OF PERMITS, NUMBER AND AREA OF BUILDING CONSTRUCTION BY TYPE OF BUILDING : NORTHEASTERN REGION

วัตถุประสงค์และชนิดของอาคาร	เขตเทศบาล Municipal Areas						นอกเขตเทศบาล Non-municipal Areas						Objective and Type of Building
	ก่อสร้างใหม่ New Construction			ต่อเติมดัดแปลง Addition, Alteration			ก่อสร้างใหม่ New Construction			ต่อเติมดัดแปลง Addition, Alteration			
	จำนวนที่อนุมัติ		พื้นที่ก่อสร้าง (ตร.ม.) Construction Area (sq.m.)	จำนวนที่อนุมัติ		พื้นที่ก่อสร้าง (ตร.ม.) Construction Area (sq.m.)	จำนวนที่อนุมัติ		พื้นที่ก่อสร้าง (ตร.ม.) Construction Area (sq.m.)	จำนวนที่อนุมัติ		พื้นที่ก่อสร้าง (ตร.ม.) Construction Area (sq.m.)	
	ราย Person	หลัง Unit		ราย Person	หลัง Unit		ราย Person	หลัง Unit		ราย Person	หลัง Unit		
รวม	14,169	16,113	3,265,460	509	527	144,218	19,704	21,829	3,796,971	318	330	115,226	Total
เพื่ออยู่อาศัย	12,946	14,389	2,293,992	429	434	75,849	18,891	20,677	2,825,829	288	297	77,891	Residential Building
บ้านเดี่ยว/บ้านโอด													Detached House
ไม้	813	822	141,516	24	24	1,709	2,883	2,905	326,924	30	30	2,278	Wood
คอนกรีต	10,351	11,368	1,617,871	295	298	41,197	13,591	14,412	2,045,187	185	185	67,000	Concrete
ครึ่งตึกครึ่งไม้	1,094	1,145	160,497	83	84	9,836	1,987	2,050	234,394	54	54	7,456	Wood and Brick
ทาวน์เฮาส์/บ้านแฝด/บ้านแถว/ตึกแถว	521	883	176,097	10	11	5,898	384	1,264	157,141	16	25	683	Townhouse/Twinhouse/Rowhouse
อาคารอยู่อาศัยรวม/อาคารชุด													Residence/Condominium
ต่ำกว่า 6 ชั้น	163	167	180,262	16	16	7,711	45	45	61,892	3	3	474	lower than 6 Floors
6-16 ชั้น	4	4	17,749	1	1	9,498	1	1	291	-	-	-	6-16 Floors
มากกว่า 16 ชั้น	-	-	-	-	-	-	-	-	-	-	-	-	More than 16 Floors
เพื่อการพาณิชย์	887	1,279	731,442	49	61	39,648	422	640	188,545	7	7	2,665	Commercial Building
ไม้	45	47	12,162	6	6	6,713	15	15	11,128	-	-	-	Wood
คอนกรีต 1-3 ชั้น	790	1,140	410,531	36	48	31,017	398	525	169,811	6	6	2,037	Concrete 1-3 Floors
คอนกรีตมากกว่า 3 ชั้น	52	92	308,749	7	7	1,918	9	100	7,606	-	-	-	Concrete More Than 3 Floors
อาคารชุด/คอนโดมิเนียม													Codominium
สำนักงาน 6-16 ชั้น	-	-	-	-	-	-	-	-	-	-	-	-	Office 6-16 Floors
สำนักงานมากกว่า 16 ชั้น	-	-	-	-	-	-	-	-	-	-	-	-	Office More Than 16 Floors
พักอาศัยและสำนักงาน 6-16 ชั้น	-	-	-	-	-	-	-	-	-	1	1	628	Residence and Office 6-16 Floors
พักอาศัยและสำนักงานมากกว่า 16 ชั้น	-	-	-	-	-	-	-	-	-	-	-	-	Residence and Office More Than 16 Floors
เพื่อการอุตสาหกรรมและโรงงาน	51	53	48,767	4	4	7,569	145	173	489,658	11	13	32,115	Industrial and Factory Building
เพื่อการบำบัดน้ำเสีย ของเสีย	11	11	830	-	-	-	18	18	8,217	1	1	86	Sewerage Building
โรงไฟฟ้า	-	-	-	-	-	-	-	-	-	-	-	-	Power Plant
อาคารระบบประปาและโรงกรองน้ำ	2	2	206	-	-	-	3	3	112	-	-	-	Water Supply and Filter Plant
เพื่อการศึกษา	42	43	44,281	5	5	5,414	15	17	18,289	2	2	122	Educational Building
เพื่อการสาธารณสุข/โรงพยาบาล	-	-	-	2	2	4,094	-	-	-	-	-	-	Health/Hospital Building
เพื่อการขนส่ง	1	1	102	-	-	-	-	-	-	-	-	-	Transportation Building
เพื่อการเกษตร	17	17	13,028	-	-	-	81	119	174,049	-	-	-	Agricultural Building
โรงแรม	25	119	27,558	8	8	8,806	14	54	28,226	2	3	218	Hotel
หอพัก	50	52	19,388	2	3	127	18	20	15,067	-	-	-	Dormitory
ภัตตาคาร	10	11	7,609	-	-	-	3	3	929	-	-	-	Restaurants
เพื่อการบันเทิง	4	4	5,535	2	2	250	3	3	2,101	-	-	-	Entertainment
เพื่อประโยชน์อื่น ๆ	123	132	72,722	8	8	2,461	91	102	45,949	7	7	2,129	Others

ตาราง 1.1 จำนวนผู้ที่ได้รับอนุมัติให้ก่อสร้าง จำนวนสิ่งก่อสร้างและพื้นที่ก่อสร้างอาคารโรงเรียน จำแนกตามเขตการปกครอง และจังหวัด

TABLE 1.1 NUMBER OF PERMITS, NUMBER AND AREA OF BUILDING CONSTRUCTION BY TYPE OF BUILDING AND PROVINCE

จังหวัด / วัตถุประสงค์และชนิดของอาคาร	เขตเทศบาล Municipal Areas						นอกเขตเทศบาล Non-municipal Areas						Province / Objective and Type of Building
	ก่อสร้างใหม่ New Construction			ต่อเติมดัดแปลง Addition, Alteration			ก่อสร้างใหม่ New Construction			ต่อเติมดัดแปลง Addition, Alteration			
	จำนวนที่อนุมัติ Permitted Number		พื้นที่ก่อสร้าง (ตร.ม.) Construction Area (sq.m.)	จำนวนที่อนุมัติ Permitted Number		พื้นที่ก่อสร้าง (ตร.ม.) Construction Area (sq.m.)	จำนวนที่อนุมัติ Permitted Number		พื้นที่ก่อสร้าง (ตร.ม.) Construction Area (sq.m.)	จำนวนที่อนุมัติ Permitted Number		พื้นที่ก่อสร้าง (ตร.ม.) Construction Area (sq.m.)	
	ราย Person	หลัง Unit		ราย Person	หลัง Unit		ราย Person	หลัง Unit		ราย Person	หลัง Unit		
นครราชสีมา	2,422	3,025	514,184	89	92	30,714	10,840	12,095	1,963,384	128	140	83,782	Nakhon Ratchasima
เพื่ออยู่อาศัย	2,283	2,761	419,893	72	75	17,047	10,360	11,391	1,426,930	112	121	58,973	Residential Building
เพื่อการพาณิชย์	90	214	61,069	9	9	1,108	252	416	96,793	3	3	1,011	Commercial Building
เพื่อการอุตสาหกรรมและโรงงาน	9	9	9,078	-	-	-	74	90	220,516	7	9	23,356	Industrial and Factory Building
เพื่อการบำบัดน้ำเสีย ของเสีย	11	11	830	-	-	-	6	6	3,420	1	1	86	Sewerage Building
อาคารระบบประปาและโรงกรองน้ำ	-	-	-	-	-	-	1	1	50	-	-	-	Water Supply and Filter Plant
เพื่อการศึกษา	7	7	5,747	1	1	2,975	10	12	7,566	-	-	-	Educational Building
เพื่อการสาธารณสุข/โรงพยาบาล	-	-	-	2	2	4,094	-	-	-	-	-	-	Health/Hospital Building
เพื่อการเกษตร	1	1	140	-	-	-	61	88	148,827	-	-	-	Agricultural Building
โรงแรม	2	2	7,231	5	5	5,490	6	10	19,171	1	2	140	Hotel
หอพัก	1	1	435	-	-	-	2	2	2,078	-	-	-	Dormitory
ภัตตาคาร	1	1	282	-	-	-	2	2	368	-	-	-	Restaurants
เพื่อประโยชน์อื่น ๆ	17	18	9,479	-	-	-	66	77	37,665	4	4	216	Others
บุรีรัมย์	714	785	141,023	16	16	3,384	159	164	47,660	1	1	21	Buri Ram
เพื่ออยู่อาศัย	669	716	111,376	12	12	1,517	152	157	33,509	1	1	21	Residential Building
เพื่อการพาณิชย์	30	52	20,745	1	1	305	5	5	13,668	-	-	-	Commercial Building
เพื่อการอุตสาหกรรมและโรงงาน	3	3	986	1	1	1,500	2	2	483	-	-	-	Industrial and Factory Building
เพื่อการศึกษา	4	5	3,312	-	-	-	-	-	-	-	-	-	Educational Building
เพื่อการเกษตร	1	1	252	-	-	-	-	-	-	-	-	-	Agricultural Building

ตาราง 1.1 จำนวนผู้ที่ได้รับอนุมัติให้ก่อสร้าง จำนวนสิ่งก่อสร้างและพื้นที่ก่อสร้างอาคารโรงเรียน จำแนกตามเขตการปกครอง และจังหวัด (ต่อ)

TABLE 1.1 NUMBER OF PERMITS, NUMBER AND AREA OF BUILDING CONSTRUCTION BY TYPE OF BUILDING AND PROVINCE (Contd.)

จังหวัด / วัตถุประสงค์และชนิดของอาคาร	เขตเทศบาล Municipal Areas						นอกเขตเทศบาล Non-municipal Areas						Province / Objective and Type of Building
	ก่อสร้างใหม่ New Construction			ต่อเติมตัดแปลง Addition, Alteration			ก่อสร้างใหม่ New Construction			ต่อเติมตัดแปลง Addition, Alteration			
	จำนวนที่อนุมัติ Permitted Number		พื้นที่ก่อสร้าง (ตร.ม.) Construction Area (sq.m.)	จำนวนที่อนุมัติ Permitted Number		พื้นที่ก่อสร้าง (ตร.ม.) Construction Area (sq.m.)	จำนวนที่อนุมัติ Permitted Number		พื้นที่ก่อสร้าง (ตร.ม.) Construction Area (sq.m.)	จำนวนที่อนุมัติ Permitted Number		พื้นที่ก่อสร้าง (ตร.ม.) Construction Area (sq.m.)	
	ราย Person	หลัง Unit		ราย Person	หลัง Unit		ราย Person	หลัง Unit		ราย Person	หลัง Unit		
อุบลราชธานี	803	861	168,097	45	45	5,634	391	401	66,526	13	13	2,089	Ubon Ratchathani
เพื่ออยู่อาศัย	680	701	116,793	37	37	3,855	372	379	49,902	8	8	510	Residential Building
เพื่อการพาณิชย์	74	109	29,995	4	4	1,368	15	18	3,825	2	2	857	Commercial Building
เพื่อการอุตสาหกรรมและโรงงาน	2	2	1,178	-	-	-	1	1	5,950	-	-	-	Industrial and Factory Building
เพื่อการศึกษา	-	-	-	-	-	-	1	1	5,414	2	2	122	Educational Building
เพื่อการเกษตร	2	2	1,544	-	-	-	-	-	-	-	-	-	Agricultural Building
โรงแรม	-	-	-	-	-	-	1	1	1,339	-	-	-	Hotel
หอพัก	39	40	13,585	1	1	74	-	-	-	-	-	-	Dormitory
เพื่อการบันเทิง	-	-	-	1	1	210	-	-	-	-	-	-	Entertainment
เพื่อประโยชน์อื่น ๆ	6	7	5,002	2	2	127	1	1	96	1	1	600	Others
ยโสธร	210	210	42,641	6	6	275	59	104	22,790	-	-	-	Yasothon
เพื่ออยู่อาศัย	194	194	33,180	6	6	275	41	43	7,718	-	-	-	Residential Building
เพื่อการพาณิชย์	14	14	7,298	-	-	-	12	24	5,009	-	-	-	Commercial Building
เพื่อการอุตสาหกรรมและโรงงาน	-	-	-	-	-	-	1	1	950	-	-	-	Industrial and Factory Building
เพื่อการศึกษา	1	1	1,749	-	-	-	1	1	3,820	-	-	-	Educational Building
โรงแรม	1	1	414	-	-	-	2	33	2,973	-	-	-	Hotel
เพื่อประโยชน์อื่น ๆ	-	-	-	-	-	-	2	2	2,320	-	-	-	Others
ชัยภูมิ	504	525	87,438	14	14	1,749	71	71	33,741	1	1	9	Chaiyaphum
เพื่ออยู่อาศัย	482	503	81,898	14	14	1,749	71	71	33,741	1	1	9	Residential Building

ตาราง 1.1 จำนวนผู้ที่ได้รับอนุมัติให้ก่อสร้าง จำนวนสิ่งก่อสร้างและพื้นที่ก่อสร้างอาคารโรงเรียน จำแนกตามเขตการปกครอง และจังหวัด (ต่อ)

TABLE 1.1 NUMBER OF PERMITS, NUMBER AND AREA OF BUILDING CONSTRUCTION BY TYPE OF BUILDING AND PROVINCE (Contd.)

จังหวัด / วัตถุประสงค์และชนิดของอาคาร	เขตเทศบาล Municipal Areas						นอกเขตเทศบาล Non-municipal Areas						Province / Objective and Type of Building
	ก่อสร้างใหม่ New Construction			ต่อเติมตัดแปลง Addition, Alteration			ก่อสร้างใหม่ New Construction			ต่อเติมตัดแปลง Addition, Alteration			
	จำนวนที่อนุมัติ Permitted Number		พื้นที่ก่อสร้าง (ตร.ม.) Construction Area (sq.m.)	จำนวนที่อนุมัติ Permitted Number		พื้นที่ก่อสร้าง (ตร.ม.) Construction Area (sq.m.)	จำนวนที่อนุมัติ Permitted Number		พื้นที่ก่อสร้าง (ตร.ม.) Construction Area (sq.m.)	จำนวนที่อนุมัติ Permitted Number		พื้นที่ก่อสร้าง (ตร.ม.) Construction Area (sq.m.)	
	ราย Person	หลัง Unit		ราย Person	หลัง Unit		ราย Person	หลัง Unit		ราย Person	หลัง Unit		
เพื่อการพาณิชย์	18	18	3,895	-	-	-	-	-	-	-	-	-	Commercial Building
เพื่อการศึกษา	1	1	537	-	-	-	-	-	-	-	-	-	Educational Building
เพื่อประโยชน์อื่น ๆ	3	3	1,108	-	-	-	-	-	-	-	-	-	Others
อำนาจเจริญ	219	224	63,948	11	11	10,630	17	21	104,265	-	-	-	Amnat Charoen
เพื่ออยู่อาศัย	195	200	43,631	10	10	8,506	10	10	4,056	-	-	-	Residential Building
เพื่อการพาณิชย์	19	19	13,925	-	-	-	4	8	1,055	-	-	-	Commercial Building
เพื่อการอุตสาหกรรมและโรงงาน	-	-	-	-	-	-	3	3	99,154	-	-	-	Industrial and Factory Building
โรงแรม	-	-	-	1	1	2,124	-	-	-	-	-	-	Hotel
เพื่อการบันเทิง	1	1	4,030	-	-	-	-	-	-	-	-	-	Entertainment
เพื่อประโยชน์อื่น ๆ	4	4	2,362	-	-	-	-	-	-	-	-	-	Others
หนองบัวลำภู	275	293	54,389	9	9	1,530	32	41	4,324	9	9	1,038	Nong Bua Lam Phu
เพื่ออยู่อาศัย	255	272	37,588	9	9	1,530	32	41	4,324	8	8	974	Residential Building
เพื่อการพาณิชย์	17	18	8,262	-	-	-	-	-	-	-	-	-	Commercial Building
เพื่อการศึกษา	3	3	8,539	-	-	-	-	-	-	-	-	-	Educational Building
เพื่อประโยชน์อื่น ๆ	-	-	-	-	-	-	-	-	-	1	1	64	Others
ขอนแก่น	1,798	2,094	686,728	49	54	26,451	6,694	7,386	1,276,780	127	127	23,675	Khon Kaen
เพื่ออยู่อาศัย	1,640	1,781	286,158	42	42	17,222	6,516	7,185	1,062,991	120	120	14,041	Residential Building

ตาราง 1.1 จำนวนผู้ที่ได้รับอนุมัติให้ก่อสร้าง จำนวนสิ่งก่อสร้างและพื้นที่ก่อสร้างอาคารโรงเรียน จำแนกตามเขตการปกครอง และจังหวัด (ต่อ)

TABLE 1.1 NUMBER OF PERMITS, NUMBER AND AREA OF BUILDING CONSTRUCTION BY TYPE OF BUILDING AND PROVINCE (Contd.)

จังหวัด / วัตถุประสงค์และชนิดของอาคาร	เขตเทศบาล Municipal Areas						นอกเขตเทศบาล Non-municipal Areas						Province / Objective and Type of Building
	ก่อสร้างใหม่ New Construction			ต่อเติมดัดแปลง Addition, Alteration			ก่อสร้างใหม่ New Construction			ต่อเติมดัดแปลง Addition, Alteration			
	จำนวนที่อนุมัติ Permitted Number		พื้นที่ก่อสร้าง (ตร.ม.) Construction Area (sq.m.)	จำนวนที่อนุมัติ Permitted Number		พื้นที่ก่อสร้าง (ตร.ม.) Construction Area (sq.m.)	จำนวนที่อนุมัติ Permitted Number		พื้นที่ก่อสร้าง (ตร.ม.) Construction Area (sq.m.)	จำนวนที่อนุมัติ Permitted Number		พื้นที่ก่อสร้าง (ตร.ม.) Construction Area (sq.m.)	
	ราย Person	หลัง Unit		ราย Person	หลัง Unit		ราย Person	หลัง Unit		ราย Person	หลัง Unit		
มหาสารคาม	950	968	123,922	22	22	2,323	315	351	57,674	6	6	542	Maha Sarakham
เพื่ออยู่อาศัย	925	928	104,932	20	20	2,107	282	297	40,754	6	6	542	Residential Building
เพื่อการพาณิชย์	20	22	14,808	1	1	114	12	27	4,969	-	-	-	Commercial Building
เพื่อการอุตสาหกรรมและโรงงาน	2	2	1,160	-	-	-	1	1	214	-	-	-	Industrial and Factory Building
เพื่อการบำบัดน้ำเสีย ของเสีย	-	-	-	-	-	-	7	7	1,834	-	-	-	Sewerage Building
เพื่อการเกษตร	-	-	-	-	-	-	1	2	221	-	-	-	Agricultural Building
โรงแรม	1	14	2,970	-	-	-	4	9	4,618	-	-	-	Hotel
หอพัก	-	-	-	-	-	-	6	6	4,593	-	-	-	Dormitory
เพื่อประโยชน์อื่น ๆ	2	2	52	1	1	102	2	2	471	-	-	-	Others
ร้อยเอ็ด	644	704	139,135	21	22	3,079	332	332	74,314	15	15	2,174	Roi Et
เพื่ออยู่อาศัย	578	615	99,663	18	19	2,296	302	302	50,473	14	14	925	Residential Building
เพื่อการพาณิชย์	49	72	30,506	1	1	72	23	23	9,411	-	-	-	Commercial Building
เพื่อการอุตสาหกรรมและโรงงาน	1	1	243	-	-	-	3	3	13,440	-	-	-	Industrial and Factory Building
อาคารระบบประปาและโรงกรองน้ำ	-	-	-	-	-	-	2	2	62	-	-	-	Water Supply and Filter Plant
เพื่อการศึกษา	8	8	5,660	1	1	431	-	-	-	-	-	-	Educational Building
โรงแรม	1	1	300	1	1	280	-	-	-	-	-	-	Hotel
หอพัก	-	-	-	-	-	-	1	1	304	-	-	-	Dormitory
ภัตตาคาร	3	3	1,512	-	-	-	-	-	-	-	-	-	Restaurants
เพื่อการบันเทิง	2	2	1,239	-	-	-	-	-	-	-	-	-	Entertainment
เพื่อประโยชน์อื่น ๆ	2	2	12	-	-	-	1	1	624	1	1	1,249	Others

ตาราง 1.1 จำนวนผู้ที่ได้รับอนุมัติให้ก่อสร้าง จำนวนสิ่งก่อสร้างและพื้นที่ก่อสร้างอาคารโรงเรียน จำแนกตามเขตการปกครอง และจังหวัด (ต่อ)

TABLE 1.1 NUMBER OF PERMITS, NUMBER AND AREA OF BUILDING CONSTRUCTION BY TYPE OF BUILDING AND PROVINCE (Contd.)

จังหวัด / วัตถุประสงค์และชนิดของอาคาร	เขตเทศบาล Municipal Areas						นอกเขตเทศบาล Non-municipal Areas						Province / Objective and Type of Building
	ก่อสร้างใหม่ New Construction			ต่อเติมดัดแปลง Addition, Alteration			ก่อสร้างใหม่ New Construction			ต่อเติมดัดแปลง Addition, Alteration			
	จำนวนที่อนุมัติ Permitted Number		พื้นที่ก่อสร้าง (ตร.ม.) Construction Area (sq.m.)	จำนวนที่อนุมัติ Permitted Number		พื้นที่ก่อสร้าง (ตร.ม.) Construction Area (sq.m.)	จำนวนที่อนุมัติ Permitted Number		พื้นที่ก่อสร้าง (ตร.ม.) Construction Area (sq.m.)	จำนวนที่อนุมัติ Permitted Number		พื้นที่ก่อสร้าง (ตร.ม.) Construction Area (sq.m.)	
	ราย Person	หลัง Unit		ราย Person	หลัง Unit		ราย Person	หลัง Unit		ราย Person	หลัง Unit		
มุกดาหาร ^{2/}	347	354	87,919	-	-	-	-	-	-	-	-	-	Mukdahan ^{2/}
เพื่ออยู่อาศัย	330	337	69,579	-	-	-	-	-	-	-	-	-	Residential Building
เพื่อการพาณิชย์	9	9	10,092	-	-	-	-	-	-	-	-	-	Commercial Building
หอพัก	3	3	1,588	-	-	-	-	-	-	-	-	-	Dormitory
เพื่อประโยชน์อื่น ๆ	5	5	6,660	-	-	-	-	-	-	-	-	-	Others

หมายเหตุ : ^{1/} นอกเขตเทศบาล ไม่มีข้อมูลเนื่องจากยังไม่มีพระราชกฤษฎีกาให้ใช้ พ.ร.บ. ควบคุมอาคาร พ.ศ. 2522

^{2/} นอกเขตเทศบาล ไม่มีข้อมูลเนื่องจากไม่มีการขออนุมัติก่อสร้าง

Note : ^{1/} Data not available in non-municipal areas, which those were not under the construction control act 1979.

^{2/} Data not available in non-municipal areas.

ตาราง 2 จำนวนผู้ที่ได้รับอนุมัติให้ก่อสร้าง จำนวนสิ่งก่อสร้างและพื้นที่ก่อสร้างของสิ่งก่อสร้างที่มีใช้อาคารโรงเรียน จำแนกตามเขตการปกครอง ภาคตะวันออกเฉียงเหนือ

TABLE 2 NUMBER OF PERMITS, NUMBER AND AREA OF CIVIL ENGINEERING CONSTRUCTION BY TYPE OF CONSTRUCTION : NORTHEASTERN REGION

ชนิดของสิ่งก่อสร้าง	เขตเทศบาล Municipal Areas						นอกเขตเทศบาล Non-municipal Areas						Type of Construction	
	ก่อสร้างใหม่ New Construction			ต่อเติมดัดแปลง Addition, Alteration			ก่อสร้างใหม่ New Construction			ต่อเติมดัดแปลง Addition, Alteration				
	จำนวนที่อนุมัติ		ความยาว (ม.)	จำนวนที่อนุมัติ		ความยาว (ม.)	จำนวนที่อนุมัติ		ความยาว (ม.)	จำนวนที่อนุมัติ		ความยาว (ม.)		
	Permitted Number	Length (m.)	Permitted Number	Length (m.)	Permitted Number	Length (m.)	Permitted Number	Length (m.)	Permitted Number	Length (m.)	Permitted Number	Length (m.)		
ราย	แห่ง	พื้นที่ก่อสร้าง	ราย	แห่ง	พื้นที่ก่อสร้าง	ราย	แห่ง	พื้นที่ก่อสร้าง	ราย	แห่ง	พื้นที่ก่อสร้าง	ราย	แห่ง	พื้นที่ก่อสร้าง
Person	Unit	(ตร.ม.)	Person	Unit	(ตร.ม.)	Person	Unit	(ตร.ม.)	Person	Unit	(ตร.ม.)	Person	Unit	(ตร.ม.)
		Construction			Construction			Construction			Construction			Construction
		Area (sq.m.)			Area (sq.m.)			Area (sq.m.)			Area (sq.m.)			Area (sq.m.)
รวม (ความยาวเป็น ม.)	2,288	2,496	167,313	2	2	89	2,039	2,061	162,684	16	16	16,494	Total (Length in m.)	
รั้ว/กำแพง	551	590	53,200	2	2	89	940	946	62,426	2	2	111	Fence/Wall	
ถนน/ทางรถไฟ	50	66	27,709	-	-	-	72	76	47,835	13	13	16,351	Road	
สะพาน	-	-	-	-	-	-	-	-	-	-	-	-	Bridge	
เขื่อน/คันดิน	-	-	-	-	-	-	-	-	-	-	-	-	Dam	
ท่อ/ทางระบายน้ำ	1,683	1,835	86,128	-	-	-	1,025	1,037	51,483	1	1	32	Water Drain	
อื่น ๆ	4	5	276	-	-	-	2	2	940	-	-	-	Others	
รวม (พื้นที่เป็น ตร.ม.)	243	259	110,238	12	12	3,146	406	412	111,544	7	7	1,050	Total (Area in sq.m.)	
สระว่ายน้ำ	4	4	412	-	-	-	3	3	1,363	-	-	-	Swimming Pool	
ปั๊มน้ำมัน	17	19	25,391	1	1	1,804	22	22	20,672	4	4	540	Petrol Station	
ท่าเรือ	-	-	-	-	-	-	-	-	-	-	-	-	Harbour	
สนามกีฬา	3	3	22,039	-	-	-	9	9	250	-	-	-	Sport Ground	
ลานจอดรถ	143	149	51,592	1	1	33	335	335	81,889	1	1	46	Car Park	
ป้ายโฆษณา	59	65	8,123	-	-	-	21	27	3,053	-	-	-	Advertising Board	
อื่น ๆ	17	19	2,681	10	10	1,309	16	16	4,317	2	2	464	Others	

ตาราง 2.1 จำนวนผู้ที่ได้รับอนุมัติให้ก่อสร้าง จำนวนสิ่งก่อสร้างและพื้นที่ก่อสร้างของสิ่งก่อสร้างที่มีใช้อาคารโรงเรือน จำแนกตามเขตการปกครอง และจังหวัด (ต่อ)

TABLE 2.1 NUMBER OF PERMITS, NUMBER AND AREA OF CIVIL ENGINEERING CONSTRUCTION BY TYPE OF CONSTRUCTION AND PROVINCE (Contd.)

จังหวัด / ชนิดของสิ่งก่อสร้าง	เขตเทศบาล Municipal Areas						นอกเขตเทศบาล Non-municipal Areas						Province / Type of Construction
	ก่อสร้างใหม่ New Construction			ต่อเติมดัดแปลง Addition, Alteration			ก่อสร้างใหม่ New Construction			ต่อเติมดัดแปลง Addition, Alteration			
	จำนวนที่อนุมัติ Permitted Number		ความยาว (ม.) Length (m.)	จำนวนที่อนุมัติ Permitted Number		ความยาว (ม.) Length (m.)	จำนวนที่อนุมัติ Permitted Number		ความยาว (ม.) Length (m.)	จำนวนที่อนุมัติ Permitted Number		ความยาว (ม.) Length (m.)	
	ราย Person	แห่ง Unit	พื้นที่ก่อสร้าง (ตร.ม.) Construction Area (sq.m.)	ราย Person	แห่ง Unit	พื้นที่ก่อสร้าง (ตร.ม.) Construction Area (sq.m.)	ราย Person	แห่ง Unit	พื้นที่ก่อสร้าง (ตร.ม.) Construction Area (sq.m.)	ราย Person	แห่ง Unit	พื้นที่ก่อสร้าง (ตร.ม.) Construction Area (sq.m.)	
รวม (พื้นที่เป็น ตร.ม.)	8	10	6,294	-	-	-	2	2	1,517	-	-	-	Total (Area in sq.m.)
ปั้มน้ำมัน	1	1	1,611	-	-	-	1	1	1,382	-	-	-	Petrol Station
ลานจอดรถ	5	5	4,502	-	-	-	-	-	-	-	-	-	Car Park
ป้ายโฆษณา	1	1	163	-	-	-	1	1	135	-	-	-	Advertising Board
อื่น ๆ	1	3	18	-	-	-	-	-	-	-	-	-	Others
อุบลราชธานี													Ubon Ratchathani
รวม (ความยาวเป็น ม.)	51	51	4,410	-	-	-	11	11	1,732	4	4	3,987	Total (Length in m.)
รั้ว/กำแพง	37	37	2,323	-	-	-	5	5	341	-	-	-	Fence/Wall
ถนน/ทางรถไฟ	3	3	1,416	-	-	-	5	5	591	4	4	3,987	Road
ท่อ/ทางระบายน้ำ	11	11	671	-	-	-	-	-	-	-	-	-	Water Drain
อื่น ๆ	-	-	-	-	-	-	1	1	800	-	-	-	Others
รวม (พื้นที่เป็น ตร.ม.)	8	8	1,196	3	3	81	5	10	1,056	-	-	-	Total (Area in sq.m.)
ลานจอดรถ	5	5	1,072	1	1	33	3	3	1,022	-	-	-	Car Park
ป้ายโฆษณา	3	3	124	-	-	-	1	6	18	-	-	-	Advertising Board
อื่น ๆ	-	-	-	2	2	48	1	1	16	-	-	-	Others

ตาราง 2.1 จำนวนผู้ที่ได้รับอนุมัติให้ก่อสร้าง จำนวนสิ่งก่อสร้างและพื้นที่ก่อสร้างของสิ่งก่อสร้างที่มีให้อาคารโรงเรียน จำแนกตามเขตการปกครอง และจังหวัด (ต่อ)

TABLE 2.1 NUMBER OF PERMITS, NUMBER AND AREA OF CIVIL ENGINEERING CONSTRUCTION BY TYPE OF CONSTRUCTION AND PROVINCE (Contd.)

จังหวัด / ชนิดของสิ่งก่อสร้าง	เขตเทศบาล Municipal Areas						นอกเขตเทศบาล Non-municipal Areas						Province / Type of Construction
	ก่อสร้างใหม่ New Construction			ต่อเติมดัดแปลง Addition, Alteration			ก่อสร้างใหม่ New Construction			ต่อเติมดัดแปลง Addition, Alteration			
	จำนวนที่อนุมัติ		ความยาว (ม.)	จำนวนที่อนุมัติ		ความยาว (ม.)	จำนวนที่อนุมัติ		ความยาว (ม.)	จำนวนที่อนุมัติ		ความยาว (ม.)	
	Permitted Number		Length (m.)	Permitted Number		Length (m.)	Permitted Number		Length (m.)	Permitted Number		Length (m.)	
ราย	แห่ง	พื้นที่ก่อสร้าง	ราย	แห่ง	พื้นที่ก่อสร้าง	ราย	แห่ง	พื้นที่ก่อสร้าง	ราย	แห่ง	พื้นที่ก่อสร้าง		
Person	Unit	(ตร.ม.)	Person	Unit	(ตร.ม.)	Person	Unit	(ตร.ม.)	Person	Unit	(ตร.ม.)		
		Construction			Construction			Construction			Construction		
		Area (sq.m.)			Area (sq.m.)			Area (sq.m.)			Area (sq.m.)		

กาฬสินธุ์^{1/}

Kalasin^{1/}

รวม (ความยาวเป็น ม.)	26	26	4,511	-	-	-	-	-	-	-	-	-	-	Total (Length in m.)
รั้ว/กำแพง	9	9	281	-	-	-	-	-	-	-	-	-	-	Fence/Wall
ถนน/ทางรถไฟ	15	15	4,192	-	-	-	-	-	-	-	-	-	-	Road
อื่น ๆ	2	2	38	-	-	-	-	-	-	-	-	-	-	Others
รวม (พื้นที่เป็น ตร.ม.)	2	2	21,399	-	-	-	-	-	-	-	-	-	-	Total (Area in sq.m.)
สนามกีฬา	2	2	21,399	-	-	-	-	-	-	-	-	-	-	Sport Ground

สกลนคร^{1/}

Sakon Nakhon^{1/}

รวม (ความยาวเป็น ม.)	12	26	10,885	-	-	-	-	-	-	-	-	-	-	Total (Length in m.)
รั้ว/กำแพง	8	8	895	-	-	-	-	-	-	-	-	-	-	Fence/Wall
ถนน/ทางรถไฟ	2	12	8,008	-	-	-	-	-	-	-	-	-	-	Road
ท่อ/ทางระบายน้ำ	2	6	1,982	-	-	-	-	-	-	-	-	-	-	Water Drain
รวม (พื้นที่เป็น ตร.ม.)	6	6	3,743	-	-	-	-	-	-	-	-	-	-	Total (Area in sq.m.)
สระว่ายน้ำ	1	1	112	-	-	-	-	-	-	-	-	-	-	Swimming Pool
ปั้มน้ำมัน	2	2	2,273	-	-	-	-	-	-	-	-	-	-	Petrol Station
ลานจอดรถ	1	1	1,138	-	-	-	-	-	-	-	-	-	-	Car Park
ป้ายโฆษณา	2	2	220	-	-	-	-	-	-	-	-	-	-	Advertising Board

ตาราง 2.1 จำนวนผู้ที่ได้รับอนุมัติให้ก่อสร้าง จำนวนสิ่งก่อสร้างและพื้นที่ก่อสร้างของสิ่งก่อสร้างที่มีให้อาคารโรงเรียน จำแนกตามเขตการปกครอง และจังหวัด (ต่อ)

TABLE 2.1 NUMBER OF PERMITS, NUMBER AND AREA OF CIVIL ENGINEERING CONSTRUCTION BY TYPE OF CONSTRUCTION AND PROVINCE (Contd.)

จังหวัด / ชนิดของสิ่งก่อสร้าง	เขตเทศบาล Municipal Areas						นอกเขตเทศบาล Non-municipal Areas						Province / Type of Construction
	ก่อสร้างใหม่ New Construction			ต่อเติมตัดแปลง Addition, Alteration			ก่อสร้างใหม่ New Construction			ต่อเติมตัดแปลง Addition, Alteration			
	จำนวนที่อนุมัติ		ความยาว (ม.)	จำนวนที่อนุมัติ		ความยาว (ม.)	จำนวนที่อนุมัติ		ความยาว (ม.)	จำนวนที่อนุมัติ		ความยาว (ม.)	
	Permitted Number		Length (m.)	Permitted Number		Length (m.)	Permitted Number		Length (m.)	Permitted Number		Length (m.)	
ราย	แห่ง	พื้นที่ก่อสร้าง	ราย	แห่ง	พื้นที่ก่อสร้าง	ราย	แห่ง	พื้นที่ก่อสร้าง	ราย	แห่ง	พื้นที่ก่อสร้าง		
Person	Unit	(ตร.ม.)	Person	Unit	(ตร.ม.)	Person	Unit	(ตร.ม.)	Person	Unit	(ตร.ม.)		
Construction			Construction			Construction			Construction				
Area (sq.m.)			Area (sq.m.)			Area (sq.m.)			Area (sq.m.)				

นครพนม ^{2/}												Nakhon Phanom ^{2/}	
รวม (ความยาวเป็น ม.)	6	6	902	1	1	49							Total (Length in m.)
รั้ว/กำแพง	4	4	429	1	1	49							Fence/Wall
ถนน/ทางรถไฟ	2	2	473	-	-	-							Road
รวม (พื้นที่เป็น ตร.ม.)	6	6	11,707	-	-	-							Total (Area in sq.m.)
ลานจอดรถ	3	3	11,497	-	-	-							Car Park
ป้ายโฆษณา	3	3	210	-	-	-							Advertising Board
มุกดาหาร ^{1/}												Mukdahan ^{1/}	
รวม (ความยาวเป็น ม.)	4	4	100	-	-	-	-	-	-	-	-	-	Total (Length in m.)
รั้ว/กำแพง	4	4	100	-	-	-	-	-	-	-	-	-	Fence/Wall
รวม (พื้นที่เป็น ตร.ม.)	1	1	58	-	-	-	-	-	-	-	-	-	Total (Area in sq.m.)
ป้ายโฆษณา	1	1	58	-	-	-	-	-	-	-	-	-	Advertising Board

หมายเหตุ : ^{1/} นอกเขตเทศบาล ไม่มีข้อมูลเนื่องจากไม่มีการขออนุญาตก่อสร้าง

^{2/} นอกเขตเทศบาล ไม่มีข้อมูลเนื่องจากยังไม่มีพระราชกฤษฎีกาให้ใช้ พ.ร.บ. ควบคุมอาคาร พ.ศ. 2522

Note : ^{1/} Data not available in non-municipal areas.

^{2/} Data not available in non-municipal areas, which those were not under the construction control act 1979.

Southern Region

LIST OF TABLES

SOUTHERN REGION

- TABLE 1** NUMBER OF PERMITS, NUMBER AND AREA OF BUILDING CONSTRUCTION BY TYPE OF BUILDING : SOUTHERN REGION
- TABLE 1.1** NUMBER OF PERMITS, NUMBER AND AREA OF BUILDING CONSTRUCTION BY TYPE OF BUILDING AND PROVINCE
- TABLE 2** NUMBER OF PERMITS, NUMBER AND AREA OF CIVIL ENGINEERING CONSTRUCTION BY TYPE OF CONSTRUCTION : SOUTHERN REGION
- TABLE 2.1** NUMBER OF PERMITS, NUMBER AND AREA OF CIVIL ENGINEERING CONSTRUCTION BY TYPE OF CONSTRUCTION AND PROVINCE

ตาราง 1 จำนวนผู้ที่ได้รับอนุมัติให้ก่อสร้าง จำนวนสิ่งก่อสร้างและพื้นที่ก่อสร้างอาคารโรงเรียน จำแนกตามเขตการปกครอง ภาคใต้

TABLE 1 NUMBER OF PERMITS, NUMBER AND AREA OF BUILDING CONSTRUCTION BY TYPE OF BUILDING : SOUTHERN REGION

วัตถุประสงค์และชนิดของอาคาร	เขตเทศบาล Municipal Areas						นอกเขตเทศบาล Non-municipal Areas						Objective and Type of Building
	ก่อสร้างใหม่ New Construction			ต่อเติมตัดแปลง Addition, Alteration			ก่อสร้างใหม่ New Construction			ต่อเติมตัดแปลง Addition, Alteration			
	จำนวนที่อนุมัติ		พื้นที่ก่อสร้าง (ตร.ม.) Construction Area (sq.m.)	จำนวนที่อนุมัติ		พื้นที่ก่อสร้าง (ตร.ม.) Construction Area (sq.m.)	จำนวนที่อนุมัติ		พื้นที่ก่อสร้าง (ตร.ม.) Construction Area (sq.m.)	จำนวนที่อนุมัติ		พื้นที่ก่อสร้าง (ตร.ม.) Construction Area (sq.m.)	
	ราย Person	หลัง Unit		ราย Person	หลัง Unit		ราย Person	หลัง Unit		ราย Person	หลัง Unit		
รวม	8,845	14,651	2,789,969	69	100	24,297	10,705	16,714	3,377,709	33	33	5,836	Total
เพื่ออยู่อาศัย	8,195	13,200	2,164,348	59	85	10,331	10,100	15,124	2,544,275	26	26	3,554	Residential Building
บ้านเดี่ยว/บ้านโตด													Detached House
ไม้	85	91	9,846	3	3	442	478	546	38,097	2	2	139	Wood
คอนกรีต	6,941	10,051	1,577,189	38	48	3,471	8,543	11,057	1,568,447	22	22	3,164	Concrete
ครึ่งตึกครึ่งไม้	64	131	10,746	-	-	-	132	230	35,363	-	-	-	Wood and Brick
ทาวน์เฮาส์/บ้านแฝด/บ้านแถว/ตึกแถว	1,016	2,748	436,623	8	24	464	873	3,173	750,583	-	-	-	Townhouse/Twinhouse/Rowhouse
อาคารอยู่อาศัยรวม/อาคารชุด													Residence/Condominium
ต่ำกว่า 6 ชั้น	84	174	113,763	10	10	5,954	70	111	128,284	2	2	251	lower than 6 Floors
6-16 ชั้น	5	5	16,181	-	-	-	4	7	23,501	-	-	-	6-16 Floors
มากกว่า 16 ชั้น	-	-	-	-	-	-	-	-	-	-	-	-	More than 16 Floors
เพื่อการพาณิชย์	449	1,102	344,097	6	6	4,394	362	781	278,285	5	5	570	Commercial Building
ไม้	24	68	31,980	-	-	-	4	10	678	-	-	-	Wood
คอนกรีต 1-3 ชั้น	375	901	227,792	6	6	4,394	348	758	231,114	5	5	570	Concrete 1-3 Floors
คอนกรีตมากกว่า 3 ชั้น	49	132	84,031	-	-	-	9	12	39,470	-	-	-	Concrete More Than 3 Floors
อาคารชุด/คอนโดมิเนียม													Codominium
สำนักงาน 6-16 ชั้น	1	1	294	-	-	-	1	1	7,023	-	-	-	Office 6-16 Floors
สำนักงานมากกว่า 16 ชั้น	-	-	-	-	-	-	-	-	-	-	-	-	Office More Than 16 Floors
พักอาศัยและสำนักงาน 6-16 ชั้น	-	-	-	-	-	-	-	-	-	-	-	-	Residence and Office 6-16 Floors
พักอาศัยและสำนักงานมากกว่า 16 ชั้น	-	-	-	-	-	-	-	-	-	-	-	-	Residence and Office More Than 16 Floors
เพื่อการอุตสาหกรรมและโรงงาน	23	25	52,295	-	-	-	57	63	154,919	-	-	-	Industrial and Factory Building
เพื่อการบำบัดน้ำเสีย ของเสีย	-	-	-	-	-	-	1	1	25	-	-	-	Sewerage Building
โรงไฟฟ้า	1	1	303	-	-	-	2	2	429	-	-	-	Power Plant
อาคารระบบประปาและโรงกรองน้ำ	-	-	-	-	-	-	8	8	2,675	-	-	-	Water Supply and Filter Plant
เพื่อการศึกษา	26	26	44,798	1	1	56	29	30	31,752	-	-	-	Educational Building
เพื่อการสาธารณสุข/โรงพยาบาล	4	4	25,131	-	-	-	-	-	-	-	-	-	Health/Hospital Building
เพื่อการขนส่ง	2	2	510	-	-	-	-	-	-	-	-	-	Transportation Building
เพื่อการเกษตร	2	2	1,344	-	-	-	11	80	13,946	1	1	1,200	Agricultural Building
โรงแรม	44	157	90,388	1	4	2,253	34	517	259,053	1	1	512	Hotel
หอพัก	2	2	1,434	2	4	7,263	1	1	1,865	-	-	-	Dormitory
ภัตตาคาร	17	19	7,573	-	-	-	5	5	39,432	-	-	-	Restaurants
เพื่อการบันเทิง	2	2	6,633	-	-	-	-	-	-	-	-	-	Entertainment
เพื่อประโยชน์อื่น ๆ	78	109	51,115	-	-	-	95	102	51,053	-	-	-	Others

ตาราง 1.1 จำนวนผู้ที่ได้รับอนุมัติให้ก่อสร้าง จำนวนสิ่งก่อสร้างและพื้นที่ก่อสร้างอาคารโรงเรียน จำแนกตามเขตการปกครอง และจังหวัด

TABLE 1.1 NUMBER OF PERMITS, NUMBER AND AREA OF BUILDING CONSTRUCTION BY TYPE OF BUILDING AND PROVINCE

จังหวัด / วัตถุประสงค์และชนิดของอาคาร	เขตเทศบาล Municipal Areas						นอกเขตเทศบาล Non-municipal Areas						Province / Objective and Type of Building
	ก่อสร้างใหม่ New Construction			ต่อเติมตัดแปลง Addition, Alteration			ก่อสร้างใหม่ New Construction			ต่อเติมตัดแปลง Addition, Alteration			
	จำนวนที่อนุมัติ Permitted Number		พื้นที่ก่อสร้าง (ตร.ม.) Construction Area (sq.m.)	จำนวนที่อนุมัติ Permitted Number		พื้นที่ก่อสร้าง (ตร.ม.) Construction Area (sq.m.)	จำนวนที่อนุมัติ Permitted Number		พื้นที่ก่อสร้าง (ตร.ม.) Construction Area (sq.m.)	จำนวนที่อนุมัติ Permitted Number		พื้นที่ก่อสร้าง (ตร.ม.) Construction Area (sq.m.)	
	ราย Person	หลัง Unit		ราย Person	หลัง Unit		ราย Person	หลัง Unit		ราย Person	หลัง Unit		
นครศรีธรรมราช	818	1,819	272,701	11	12	3,425	947	1,216	200,627	3	3	309	Nakhon Si Thammarat
เพื่ออยู่อาศัย	760	1,744	225,813	9	10	601	911	1,167	153,260	3	3	309	Residential Building
เพื่อการพาณิชย์	49	66	31,224	1	1	2,768	26	32	37,566	-	-	-	Commercial Building
อาคารระบบประปาและโรงกรองน้ำ	-	-	-	-	-	-	1	1	159	-	-	-	Water Supply and Filter Plant
เพื่อการศึกษา	3	3	2,025	1	1	56	2	3	1,824	-	-	-	Educational Building
เพื่อการสาธารณสุข/โรงพยาบาล	2	2	11,340	-	-	-	-	-	-	-	-	-	Health/Hospital Building
เพื่อการเกษตร	-	-	-	-	-	-	1	1	710	-	-	-	Agricultural Building
โรงแรม	3	3	2,155	-	-	-	2	8	3,492	-	-	-	Hotel
ภัตตาคาร	-	-	-	-	-	-	1	1	369	-	-	-	Restaurants
เพื่อประโยชน์อื่น ๆ	1	1	144	-	-	-	3	3	3,247	-	-	-	Others
กระบี่	317	452	84,350	-	-	-	376	627	154,296	3	3	301	Krabi
เพื่ออยู่อาศัย	275	376	60,099	-	-	-	354	577	102,378	3	3	301	Residential Building
เพื่อการพาณิชย์	29	63	13,040	-	-	-	14	42	2,976	-	-	-	Commercial Building
เพื่อการศึกษา	2	2	3,922	-	-	-	-	-	-	-	-	-	Educational Building
โรงแรม	7	7	6,236	-	-	-	1	1	315	-	-	-	Hotel
หอพัก	1	1	682	-	-	-	-	-	-	-	-	-	Dormitory
ภัตตาคาร	1	1	128	-	-	-	1	1	37,234	-	-	-	Restaurants
เพื่อประโยชน์อื่น ๆ	2	2	243	-	-	-	6	6	11,393	-	-	-	Others

ตาราง 1.1 จำนวนผู้ที่ได้รับอนุมัติให้ก่อสร้าง จำนวนสิ่งก่อสร้างและพื้นที่ก่อสร้างอาคารโรงเรียน จำแนกตามเขตการปกครอง และจังหวัด (ต่อ)

TABLE 1.1 NUMBER OF PERMITS, NUMBER AND AREA OF BUILDING CONSTRUCTION BY TYPE OF BUILDING AND PROVINCE (Contd.)

จังหวัด / วัตถุประสงค์และชนิดของอาคาร	เขตเทศบาล Municipal Areas						นอกเขตเทศบาล Non-municipal Areas						Province / Objective and Type of Building
	ก่อสร้างใหม่ New Construction			ต่อเติมตัดแปลง Addition, Alteration			ก่อสร้างใหม่ New Construction			ต่อเติมตัดแปลง Addition, Alteration			
	จำนวนที่อนุมัติ Permitted Number		พื้นที่ก่อสร้าง (ตร.ม.) Construction	จำนวนที่อนุมัติ Permitted Number		พื้นที่ก่อสร้าง (ตร.ม.) Construction	จำนวนที่อนุมัติ Permitted Number		พื้นที่ก่อสร้าง (ตร.ม.) Construction	จำนวนที่อนุมัติ Permitted Number		พื้นที่ก่อสร้าง (ตร.ม.) Construction	
	ราย Person	หลัง Unit	Area (sq.m.)	ราย Person	หลัง Unit	Area (sq.m.)	ราย Person	หลัง Unit	Area (sq.m.)	ราย Person	หลัง Unit	Area (sq.m.)	
พังงา	128	176	28,071	1	2	229	284	473	63,924	1	1	143	Phangnga
เพื่ออยู่อาศัย	120	161	25,912	1	2	229	234	329	40,611	1	1	143	Residential Building
เพื่อการพาณิชย์	6	13	2,017	-	-	-	39	64	9,394	-	-	-	Commercial Building
เพื่อการอุตสาหกรรมและโรงงาน	-	-	-	-	-	-	2	2	1,013	-	-	-	Industrial and Factory Building
เพื่อการบำบัดน้ำเสีย ของเสีย	-	-	-	-	-	-	1	1	25	-	-	-	Sewerage Building
เพื่อการเกษตร	-	-	-	-	-	-	2	71	9,780	-	-	-	Agricultural Building
โรงแรม	-	-	-	-	-	-	2	2	1,106	-	-	-	Hotel
เพื่อประโยชน์อื่น ๆ	2	2	142	-	-	-	4	4	1,995	-	-	-	Others
ภูเก็ต	797	1,606	533,619	18	23	15,896	2,542	6,690	1,736,888	4	4	682	Phuket
เพื่ออยู่อาศัย	708	1,272	366,071	14	14	5,666	2,382	5,900	1,336,768	4	4	682	Residential Building
เพื่อการพาณิชย์	57	176	87,183	1	1	714	93	304	119,944	-	-	-	Commercial Building
เพื่อการอุตสาหกรรมและโรงงาน	-	-	-	-	-	-	6	10	7,914	-	-	-	Industrial and Factory Building
โรงไฟฟ้า	-	-	-	-	-	-	1	1	9	-	-	-	Power Plant
อาคารระบบประปาและโรงกรองน้ำ	-	-	-	-	-	-	2	2	2,171	-	-	-	Water Supply and Filter Plant
เพื่อการศึกษา	-	-	-	-	-	-	4	4	3,852	-	-	-	Educational Building
เพื่อการสาธารณสุข/โรงพยาบาล	1	1	6,224	-	-	-	-	-	-	-	-	-	Health/Hospital Building
เพื่อการขนส่ง	1	1	262	-	-	-	-	-	-	-	-	-	Transportation Building
เพื่อการเกษตร	-	-	-	-	-	-	1	1	100	-	-	-	Agricultural Building
โรงแรม	12	113	52,149	1	4	2,253	16	424	247,487	-	-	-	Hotel

ตาราง 1.1 จำนวนผู้ที่ได้รับอนุมัติให้ก่อสร้าง จำนวนสิ่งก่อสร้างและพื้นที่ก่อสร้างอาคารโรงเรียน จำแนกตามเขตการปกครอง และจังหวัด (ต่อ)

TABLE 1.1 NUMBER OF PERMITS, NUMBER AND AREA OF BUILDING CONSTRUCTION BY TYPE OF BUILDING AND PROVINCE (Contd.)

จังหวัด / วัตถุประสงค์และชนิดของอาคาร	เขตเทศบาล Municipal Areas						นอกเขตเทศบาล Non-municipal Areas						Province / Objective and Type of Building
	ก่อสร้างใหม่ New Construction			ต่อเติมตัดแปลง Addition, Alteration			ก่อสร้างใหม่ New Construction			ต่อเติมตัดแปลง Addition, Alteration			
	จำนวนที่อนุมัติ		พื้นที่ก่อสร้าง (ตร.ม.) Construction Area (sq.m.)	จำนวนที่อนุมัติ		พื้นที่ก่อสร้าง (ตร.ม.) Construction Area (sq.m.)	จำนวนที่อนุมัติ		พื้นที่ก่อสร้าง (ตร.ม.) Construction Area (sq.m.)	จำนวนที่อนุมัติ		พื้นที่ก่อสร้าง (ตร.ม.) Construction Area (sq.m.)	
	Permitted Number	Person		Permitted Number	Person		Permitted Number	Person		Permitted Number	Person		
ราย	หลัง	Person	Unit	Person	Unit	Person	Unit	Person	Unit	Person	Unit		
หอพัก	-	-	-	2	4	7,263	-	-	-	-	-	-	Dormitory
ภัตตาคาร	3	3	934	-	-	-	2	2	1,741	-	-	-	Restaurants
เพื่อประโยชน์อื่น ๆ	15	40	20,796	-	-	-	35	42	16,902	-	-	-	Others
สุราษฎร์ธานี	1,790	3,892	658,117	8	16	766	191	294	53,189	-	-	-	Surat Thani
เพื่ออยู่อาศัย	1,616	3,344	527,922	8	16	766	167	250	41,486	-	-	-	Residential Building
เพื่อการพาณิชย์	124	483	92,467	-	-	-	22	42	11,007	-	-	-	Commercial Building
เพื่อการอุตสาหกรรมและโรงงาน	8	8	8,019	-	-	-	-	-	-	-	-	-	Industrial and Factory Building
เพื่อการศึกษา	3	3	2,298	-	-	-	-	-	-	-	-	-	Educational Building
โรงแรม	12	24	14,632	-	-	-	-	-	-	-	-	-	Hotel
ภัตตาคาร	7	9	5,016	-	-	-	-	-	-	-	-	-	Restaurants
เพื่อประโยชน์อื่น ๆ	20	21	7,763	-	-	-	2	2	696	-	-	-	Others
ระนอง	75	89	13,000	3	3	256	198	207	64,175	-	-	-	Ranong
เพื่ออยู่อาศัย	72	86	12,755	3	3	256	182	191	23,421	-	-	-	Residential Building
เพื่อการพาณิชย์	3	3	245	-	-	-	4	4	33,537	-	-	-	Commercial Building
เพื่อการอุตสาหกรรมและโรงงาน	-	-	-	-	-	-	6	6	6,347	-	-	-	Industrial and Factory Building
โรงไฟฟ้า	-	-	-	-	-	-	1	1	420	-	-	-	Power Plant
เพื่อประโยชน์อื่น ๆ	-	-	-	-	-	-	5	5	450	-	-	-	Others

ตาราง 1.1 จำนวนผู้ที่ได้รับอนุมัติให้ก่อสร้าง จำนวนสิ่งก่อสร้างและพื้นที่ก่อสร้างอาคารโรงเรียน จำแนกตามเขตการปกครอง และจังหวัด (ต่อ)

TABLE 1.1 NUMBER OF PERMITS, NUMBER AND AREA OF BUILDING CONSTRUCTION BY TYPE OF BUILDING AND PROVINCE (Contd.)

จังหวัด / วัตถุประสงค์และชนิดของอาคาร	เขตเทศบาล Municipal Areas						นอกเขตเทศบาล Non-municipal Areas						Province / Objective and Type of Building
	ก่อสร้างใหม่ New Construction			ต่อเติมตัดแปลง Addition, Alteration			ก่อสร้างใหม่ New Construction			ต่อเติมตัดแปลง Addition, Alteration			
	จำนวนที่อนุมัติ Permitted Number		พื้นที่ก่อสร้าง (ตร.ม.) Construction	จำนวนที่อนุมัติ Permitted Number		พื้นที่ก่อสร้าง (ตร.ม.) Construction	จำนวนที่อนุมัติ Permitted Number		พื้นที่ก่อสร้าง (ตร.ม.) Construction	จำนวนที่อนุมัติ Permitted Number		พื้นที่ก่อสร้าง (ตร.ม.) Construction	
	ราย Person	หลัง Unit	Area (sq.m.)	ราย Person	หลัง Unit	Area (sq.m.)	ราย Person	หลัง Unit	Area (sq.m.)	ราย Person	หลัง Unit	Area (sq.m.)	
ชุมพร	452	511	109,713	4	10	424	491	580	111,399	5	5	1,023	Chumphon
เพื่ออยู่อาศัย	398	444	68,703	4	10	424	460	492	74,478	4	4	511	Residential Building
เพื่อการพาณิชย์	32	45	19,874	-	-	-	20	77	18,257	-	-	-	Commercial Building
เพื่อการอุตสาหกรรมและโรงงาน	4	4	2,830	-	-	-	4	4	11,153	-	-	-	Industrial and Factory Building
เพื่อการเกษตร	1	1	375	-	-	-	1	1	665	-	-	-	Agricultural Building
โรงแรม	9	9	14,442	-	-	-	1	1	4,081	1	1	512	Hotel
เพื่อประโยชน์อื่น ๆ	8	8	3,489	-	-	-	5	5	2,765	-	-	-	Others
สงขลา	2,704	3,931	744,505	14	21	2,377	3,942	4,511	736,529	6	6	1,655	Songkhla
เพื่ออยู่อาศัย	2,565	3,733	594,203	10	17	1,465	3,766	4,261	550,273	5	5	455	Residential Building
เพื่อการพาณิชย์	105	162	74,772	4	4	912	103	172	34,673	-	-	-	Commercial Building
เพื่อการอุตสาหกรรมและโรงงาน	7	9	40,278	-	-	-	28	29	123,017	-	-	-	Industrial and Factory Building
โรงไฟฟ้า	1	1	303	-	-	-	-	-	-	-	-	-	Power Plant
เพื่อการศึกษา	4	4	20,067	-	-	-	15	15	15,782	-	-	-	Educational Building
เพื่อการเกษตร	1	1	969	-	-	-	6	6	2,691	1	1	1,200	Agricultural Building
โรงแรม	1	1	774	-	-	-	2	6	412	-	-	-	Hotel
หอพัก	1	1	752	-	-	-	-	-	-	-	-	-	Dormitory
ภัตตาคาร	2	2	1,036	-	-	-	1	1	88	-	-	-	Restaurants
เพื่อประโยชน์อื่น ๆ	17	17	11,351	-	-	-	21	21	9,593	-	-	-	Others

ตาราง 1.1 จำนวนผู้ที่ได้รับอนุมัติให้ก่อสร้าง จำนวนสิ่งก่อสร้างและพื้นที่ก่อสร้างอาคารโรงเรียน จำแนกตามเขตการปกครอง และจังหวัด (ต่อ)

TABLE 1.1 NUMBER OF PERMITS, NUMBER AND AREA OF BUILDING CONSTRUCTION BY TYPE OF BUILDING AND PROVINCE (Contd.)

จังหวัด / วัตถุประสงค์และชนิดของอาคาร	เขตเทศบาล Municipal Areas						นอกเขตเทศบาล Non-municipal Areas						Province / Objective and Type of Building
	ก่อสร้างใหม่ New Construction			ต่อเติมตัดแปลง Addition, Alteration			ก่อสร้างใหม่ New Construction			ต่อเติมตัดแปลง Addition, Alteration			
	จำนวนที่อนุมัติ Permitted Number		พื้นที่ก่อสร้าง (ตร.ม.) Construction Area (sq.m.)	จำนวนที่อนุมัติ Permitted Number		พื้นที่ก่อสร้าง (ตร.ม.) Construction Area (sq.m.)	จำนวนที่อนุมัติ Permitted Number		พื้นที่ก่อสร้าง (ตร.ม.) Construction Area (sq.m.)	จำนวนที่อนุมัติ Permitted Number		พื้นที่ก่อสร้าง (ตร.ม.) Construction Area (sq.m.)	
	ราย Person	หลัง Unit		ราย Person	หลัง Unit		ราย Person	หลัง Unit		ราย Person	หลัง Unit		
สตูล	207	256	36,602	-	-	-	568	606	68,399	4	4	172	Satun
เพื่ออยู่อาศัย	201	250	30,316	-	-	-	554	592	62,650	1	1	142	Residential Building
เพื่อการพาณิชย์	1	1	1,932	-	-	-	3	3	467	3	3	30	Commercial Building
เพื่อการอุตสาหกรรมและโรงงาน	-	-	-	-	-	-	2	2	175	-	-	-	Industrial and Factory Building
เพื่อการศึกษา	1	1	352	-	-	-	4	4	4,146	-	-	-	Educational Building
เพื่อประโยชน์อื่น ๆ	4	4	4,002	-	-	-	5	5	961	-	-	-	Others
ตรัง	477	758	124,197	3	6	134	618	875	104,801	2	2	619	Trang
เพื่ออยู่อาศัย	447	677	91,245	3	6	134	581	772	88,034	2	2	619	Residential Building
เพื่อการพาณิชย์	17	63	15,229	-	-	-	28	29	6,501	-	-	-	Commercial Building
เพื่อการอุตสาหกรรมและโรงงาน	-	-	-	-	-	-	1	1	3,180	-	-	-	Industrial and Factory Building
อาคารระบบประปาและโรงกรองน้ำ	-	-	-	-	-	-	1	1	72	-	-	-	Water Supply and Filter Plant
เพื่อการศึกษา	7	7	7,968	-	-	-	2	2	4,050	-	-	-	Educational Building
เพื่อการสาธารณสุข/โรงพยาบาล	1	1	7,567	-	-	-	-	-	-	-	-	-	Health/Hospital Building
โรงแรม	-	-	-	-	-	-	1	66	1,800	-	-	-	Hotel
เพื่อประโยชน์อื่น ๆ	5	10	2,188	-	-	-	4	4	1,164	-	-	-	Others
พัทลุง	351	355	62,117	3	3	269	91	91	8,873	-	-	-	Phatthalung
เพื่ออยู่อาศัย	330	334	52,514	3	3	269	75	75	7,130	-	-	-	Residential Building

ตาราง 1.1 จำนวนผู้ที่ได้รับอนุมัติให้ก่อสร้าง จำนวนสิ่งก่อสร้างและพื้นที่ก่อสร้างอาคารโรงเรียน จำแนกตามเขตการปกครอง และจังหวัด (ต่อ)

TABLE 1.1 NUMBER OF PERMITS, NUMBER AND AREA OF BUILDING CONSTRUCTION BY TYPE OF BUILDING AND PROVINCE (Contd.)

จังหวัด / วัตถุประสงค์และชนิดของอาคาร	เขตเทศบาล Municipal Areas						นอกเขตเทศบาล Non-municipal Areas						Province / Objective and Type of Building
	ก่อสร้างใหม่ New Construction			ต่อเติมดัดแปลง Addition, Alteration			ก่อสร้างใหม่ New Construction			ต่อเติมดัดแปลง Addition, Alteration			
	จำนวนที่อนุมัติ Permitted Number		พื้นที่ก่อสร้าง (ตร.ม.) Construction	จำนวนที่อนุมัติ Permitted Number		พื้นที่ก่อสร้าง (ตร.ม.) Construction	จำนวนที่อนุมัติ Permitted Number		พื้นที่ก่อสร้าง (ตร.ม.) Construction	จำนวนที่อนุมัติ Permitted Number		พื้นที่ก่อสร้าง (ตร.ม.) Construction	
	ราย Person	หลัง Unit	Area (sq.m.)	ราย Person	หลัง Unit	Area (sq.m.)	ราย Person	หลัง Unit	Area (sq.m.)	ราย Person	หลัง Unit	Area (sq.m.)	
เพื่อการพาณิชย์	10	10	1,395	-	-	-	3	3	1,110	-	-	-	Commercial Building
เพื่อการอุตสาหกรรมและโรงงาน	3	3	736	-	-	-	-	-	-	-	-	-	Industrial and Factory Building
อาคารระบบประปาและโรงกรองน้ำ	-	-	-	-	-	-	4	4	273	-	-	-	Water Supply and Filter Plant
เพื่อการขนส่ง	1	1	248	-	-	-	-	-	-	-	-	-	Transportation Building
โรงแรม	-	-	-	-	-	-	9	9	360	-	-	-	Hotel
ภัตตาคาร	4	4	459	-	-	-	-	-	-	-	-	-	Restaurants
เพื่อการบันเทิง	2	2	6,633	-	-	-	-	-	-	-	-	-	Entertainment
เพื่อประโยชน์อื่น ๆ	1	1	132	-	-	-	-	-	-	-	-	-	Others
ปัตตานี	200	223	28,811	-	-	-	261	320	46,481	4	4	862	Pattani
เพื่ออยู่อาศัย	193	216	24,796	-	-	-	242	300	36,597	2	2	322	Residential Building
เพื่อการพาณิชย์	1	1	115	-	-	-	6	6	2,709	2	2	540	Commercial Building
เพื่อการอุตสาหกรรมและโรงงาน	-	-	-	-	-	-	8	9	2,120	-	-	-	Industrial and Factory Building
เพื่อการศึกษา	3	3	3,035	-	-	-	2	2	2,098	-	-	-	Educational Building
หอพัก	-	-	-	-	-	-	1	1	1,865	-	-	-	Dormitory
เพื่อประโยชน์อื่น ๆ	3	3	865	-	-	-	2	2	1,092	-	-	-	Others
ยะลา	271	294	48,941	2	2	304	82	110	12,787	-	-	-	Yala
เพื่ออยู่อาศัย	265	288	45,249	2	2	304	78	104	11,848	-	-	-	Residential Building
เพื่อการพาณิชย์	6	6	3,692	-	-	-	1	3	144	-	-	-	Commercial Building
เพื่อประโยชน์อื่น ๆ	-	-	-	-	-	-	3	3	795	-	-	-	Others

ตาราง 1.1 จำนวนผู้ที่ได้รับอนุมัติให้ก่อสร้าง จำนวนสิ่งก่อสร้างและพื้นที่ก่อสร้างอาคารโรงเรียน จำแนกตามเขตการปกครอง และจังหวัด (ต่อ)

TABLE 1.1 NUMBER OF PERMITS, NUMBER AND AREA OF BUILDING CONSTRUCTION BY TYPE OF BUILDING AND PROVINCE (Contd.)

จังหวัด / วัตถุประสงค์และชนิดของอาคาร	เขตเทศบาล Municipal Areas						นอกเขตเทศบาล Non-municipal Areas						Province / Objective and Type of Building
	ก่อสร้างใหม่ New Construction			ต่อเติมตัดแปลง Addition, Alteration			ก่อสร้างใหม่ New Construction			ต่อเติมตัดแปลง Addition, Alteration			
	จำนวนที่อนุมัติ Permitted Number		พื้นที่ก่อสร้าง (ตร.ม.) Construction Area (sq.m.)	จำนวนที่อนุมัติ Permitted Number		พื้นที่ก่อสร้าง (ตร.ม.) Construction Area (sq.m.)	จำนวนที่อนุมัติ Permitted Number		พื้นที่ก่อสร้าง (ตร.ม.) Construction Area (sq.m.)	จำนวนที่อนุมัติ Permitted Number		พื้นที่ก่อสร้าง (ตร.ม.) Construction Area (sq.m.)	
	ราย Person	หลัง Unit		ราย Person	หลัง Unit		ราย Person	หลัง Unit		ราย Person	หลัง Unit		
นราธิวาส	258	289	45,225	2	2	217	114	114	15,341	1	1	70	Narathiwat
เพื่ออยู่อาศัย	245	275	38,750	2	2	217	114	114	15,341	1	1	70	Residential Building
เพื่อการพาณิชย์	9	10	912	-	-	-	-	-	-	-	-	-	Commercial Building
เพื่อการอุตสาหกรรมและโรงงาน	1	1	432	-	-	-	-	-	-	-	-	-	Industrial and Factory Building
เพื่อการศึกษา	3	3	5,131	-	-	-	-	-	-	-	-	-	Educational Building

ตาราง 2 จำนวนผู้ที่ได้รับอนุมัติให้ก่อสร้าง จำนวนสิ่งก่อสร้างและพื้นที่ก่อสร้างของสิ่งก่อสร้างที่มีอาคารโรงเรียน จำแนกตามเขตการปกครอง ภาคใต้

TABLE 2 NUMBER OF PERMITS, NUMBER AND AREA OF CIVIL ENGINEERING CONSTRUCTION BY TYPE OF CONSTRUCTION : SOUTHERN REGION

ชนิดของสิ่งก่อสร้าง	เขตเทศบาล Municipal Areas						นอกเขตเทศบาล Non-municipal Areas						Type of Construction
	ก่อสร้างใหม่ New Construction			ต่อเติมดัดแปลง Addition, Alteration			ก่อสร้างใหม่ New Construction			ต่อเติมดัดแปลง Addition, Alteration			
	จำนวนที่อนุมัติ		ความยาว (ม.)	จำนวนที่อนุมัติ		ความยาว (ม.)	จำนวนที่อนุมัติ		ความยาว (ม.)	จำนวนที่อนุมัติ		ความยาว (ม.)	
	Permitted Number	Length (m.)	Permitted Number	Length (m.)	Permitted Number	Length (m.)	Permitted Number	Length (m.)	Permitted Number	Length (m.)	Permitted Number	Length (m.)	
ราย	แห่ง	พื้นที่ก่อสร้าง	ราย	แห่ง	พื้นที่ก่อสร้าง	ราย	แห่ง	พื้นที่ก่อสร้าง	ราย	แห่ง	พื้นที่ก่อสร้าง		
Person	Unit	(ตร.ม.)	Person	Unit	(ตร.ม.)	Person	Unit	(ตร.ม.)	Person	Unit	(ตร.ม.)	Construction	
		Area (sq.m.)			Area (sq.m.)			Area (sq.m.)			Area (sq.m.)	Construction	
		Area (sq.m.)			Area (sq.m.)			Area (sq.m.)			Area (sq.m.)	Construction	
รวม (ความยาวเป็น ม.)	44	47	24,101	1	1	63	235	250	64,156	7	7	2,545	Total (Length in m.)
รั้ว/กำแพง	25	25	6,050	1	1	63	62	62	21,353	1	1	40	Fence/Wall
ถนน/ทางรถไฟ	9	9	11,849	-	-	-	40	40	20,823	4	4	2,431	Road
สะพาน	2	2	102	-	-	-	5	6	502	-	-	-	Bridge
เขื่อน/คันดิน	2	2	4,009	-	-	-	9	9	1,920	1	1	48	Dam
ท่อ/ทางระบายน้ำ	5	8	2,079	-	-	-	116	130	13,932	1	1	26	Water Drain
อื่น ๆ	1	1	12	-	-	-	3	3	5,626	-	-	-	Others
รวม (พื้นที่เป็น ตร.ม.)	66	78	33,357	5	5	1,726	135	182	94,686	2	2	1,927	Total (Area in sq.m.)
สระว่ายน้ำ	13	21	4,857	2	2	711	30	75	13,454	-	-	-	Swimming Pool
ปั๊มน้ำมัน	6	6	10,386	-	-	-	6	8	14,681	2	2	1,927	Petrol Station
ท่าเรือ	1	1	50	-	-	-	1	1	600	-	-	-	Harbour
สนามกีฬา	2	2	1,724	-	-	-	1	1	1,107	-	-	-	Sport Ground
ลานจอดรถ	17	17	6,358	3	3	1,015	36	36	33,614	-	-	-	Car Park
ป้ายโฆษณา	15	15	915	-	-	-	22	22	3,660	-	-	-	Advertising Board
อื่น ๆ	12	16	9,067	-	-	-	39	39	27,570	-	-	-	Others

ตาราง 2.1 จำนวนผู้ที่ได้รับอนุมัติให้ก่อสร้าง จำนวนสิ่งก่อสร้างและพื้นที่ก่อสร้างของสิ่งก่อสร้างที่มีอาคารโรงเรียน จำแนกตามเขตการปกครอง และจังหวัด

TABLE 2.1 NUMBER OF PERMITS, NUMBER AND AREA OF CIVIL ENGINEERING CONSTRUCTION BY TYPE OF CONSTRUCTION AND PROVINCE

จังหวัด / ชนิดของสิ่งก่อสร้าง	เขตเทศบาล Municipal Areas						นอกเขตเทศบาล Non-municipal Areas						Province / Type of Construction
	ก่อสร้างใหม่ New Construction			ต่อเติมตัดแปลง Addition, Alteration			ก่อสร้างใหม่ New Construction			ต่อเติมตัดแปลง Addition, Alteration			
	จำนวนที่อนุมัติ Permitted Number		ความยาว (ม.) Length (m.)	จำนวนที่อนุมัติ Permitted Number		ความยาว (ม.) Length (m.)	จำนวนที่อนุมัติ Permitted Number		ความยาว (ม.) Length (m.)	จำนวนที่อนุมัติ Permitted Number		ความยาว (ม.) Length (m.)	
	ราย Person	แห่ง Unit	พื้นที่ก่อสร้าง (ตร.ม.) Construction Area (sq.m.)	ราย Person	แห่ง Unit	พื้นที่ก่อสร้าง (ตร.ม.) Construction Area (sq.m.)	ราย Person	แห่ง Unit	พื้นที่ก่อสร้าง (ตร.ม.) Construction Area (sq.m.)	ราย Person	แห่ง Unit	พื้นที่ก่อสร้าง (ตร.ม.) Construction Area (sq.m.)	
นครศรีธรรมราช													Nakhon Si Thammarat
รวม (ความยาวเป็น ม.)	2	2	57	1	1	63	20	20	3,656	-	-	-	Total (Length in m.)
รั้ว/กำแพง	2	2	57	1	1	63	4	4	816	-	-	-	Fence/Wall
ถนน/ทางรถไฟ	-	-	-	-	-	-	8	8	2,469	-	-	-	Road
ท่อ/ทางระบายน้ำ	-	-	-	-	-	-	8	8	371	-	-	-	Water Drain
รวม (พื้นที่เป็น ตร.ม.)	2	2	598	-	-	-	3	5	7,786	-	-	-	Total (Area in sq.m.)
ปั้มน้ำมัน	-	-	-	-	-	-	1	3	340	-	-	-	Petrol Station
ลานจอดรถ	-	-	-	-	-	-	1	1	7,433	-	-	-	Car Park
ป้ายโฆษณา	1	1	150	-	-	-	1	1	13	-	-	-	Advertising Board
อื่น ๆ	1	1	448	-	-	-	-	-	-	-	-	-	Others
กระบี่													Krabi
รวม (พื้นที่เป็น ตร.ม.)	6	6	3,954	-	-	-	12	12	5,489	-	-	-	Total (Area in sq.m.)
ปั้มน้ำมัน	1	1	3,335	-	-	-	1	1	54	-	-	-	Petrol Station
ลานจอดรถ	-	-	-	-	-	-	1	1	189	-	-	-	Car Park
ป้ายโฆษณา	-	-	-	-	-	-	2	2	1,778	-	-	-	Advertising Board
อื่น ๆ	3	3	453	-	-	-	-	-	-	-	-	-	Others
พังงา													Phangnga
รวม (ความยาวเป็น ม.)	1	1	83	-	-	-	5	5	1,824	-	-	-	Total (Length in m.)
รั้ว/กำแพง	1	1	83	-	-	-	3	3	1,644	-	-	-	Fence/Wall

ตาราง 2.1 จำนวนผู้ที่ได้รับอนุมัติให้ก่อสร้าง จำนวนสิ่งก่อสร้างและพื้นที่ก่อสร้างของสิ่งก่อสร้างที่มีอาคารโรงเรือน จำแนกตามเขตการปกครอง และจังหวัด (ต่อ)

TABLE 2.1 NUMBER OF PERMITS, NUMBER AND AREA OF CIVIL ENGINEERING CONSTRUCTION BY TYPE OF CONSTRUCTION AND PROVINCE (Contd.)

จังหวัด / ชนิดของสิ่งก่อสร้าง	เขตเทศบาล Municipal Areas						นอกเขตเทศบาล Non-municipal Areas						Province / Type of Construction
	ก่อสร้างใหม่ New Construction			ต่อเติมตัดแปลง Addition, Alteration			ก่อสร้างใหม่ New Construction			ต่อเติมตัดแปลง Addition, Alteration			
	จำนวนที่อนุมัติ		ความยาว (ม.)	จำนวนที่อนุมัติ		ความยาว (ม.)	จำนวนที่อนุมัติ		ความยาว (ม.)	จำนวนที่อนุมัติ		ความยาว (ม.)	
	Permitted Number	Length (m.)	Permitted Number	Length (m.)	Permitted Number	Length (m.)	Permitted Number	Length (m.)	Permitted Number	Length (m.)	Permitted Number	Length (m.)	
ราย	แห่ง	พื้นที่ก่อสร้าง	ราย	แห่ง	พื้นที่ก่อสร้าง	ราย	แห่ง	พื้นที่ก่อสร้าง	ราย	แห่ง	พื้นที่ก่อสร้าง		
Person	Unit	(ตร.ม.)	Person	Unit	(ตร.ม.)	Person	Unit	(ตร.ม.)	Person	Unit	(ตร.ม.)		
		Construction			Construction			Construction			Construction		
		Area (sq.m.)			Area (sq.m.)			Area (sq.m.)			Area (sq.m.)		
สะพาน	-	-	-	-	-	-	-	60	-	-	-	Bridge	
ท่อ/ทางระบายน้ำ	-	-	-	-	-	-	-	120	-	-	-	Water Drain	
รวม (พื้นที่เป็น ตร.ม.)	1	1	72	-	-	-	3	3,752	-	-	-	Total (Area in sq.m.)	
ปั๊มน้ำมัน	-	-	-	-	-	-	-	3,024	-	-	-	Petrol Station	
ท่าเรือ	-	-	-	-	-	-	-	600	-	-	-	Harbour	
ป้ายโฆษณา	-	-	-	-	-	-	-	128	-	-	-	Advertising Board	
อื่น ๆ	1	1	72	-	-	-	-	-	-	-	-	Others	
ภูเก็ต												Phuket	
รวม (ความยาวเป็น ม.)	10	10	7,065	-	-	-	64	25,093	-	-	-	Total (Length in m.)	
รั้ว/กำแพง	5	5	4,426	-	-	-	34	10,810	-	-	-	Fence/Wall	
ถนน/ทางรถไฟ	1	1	1,082	-	-	-	15	10,665	-	-	-	Road	
สะพาน	2	2	102	-	-	-	3	400	-	-	-	Bridge	
เขื่อน/คันดิน	-	-	-	-	-	-	4	600	-	-	-	Dam	
ท่อ/ทางระบายน้ำ	1	1	1,443	-	-	-	7	2,590	-	-	-	Water Drain	
อื่น ๆ	1	1	12	-	-	-	1	28	-	-	-	Others	
รวม (พื้นที่เป็น ตร.ม.)	24	32	6,415	5	5	1,726	54	17,697	-	-	-	Total (Area in sq.m.)	
สระว่ายน้ำ	8	16	1,111	2	2	711	30	13,454	-	-	-	Swimming Pool	
ลานจอดรถ	12	12	4,960	3	3	1,015	5	3,036	-	-	-	Car Park	
ป้ายโฆษณา	2	2	44	-	-	-	15	1,086	-	-	-	Advertising Board	
อื่น ๆ	2	2	300	-	-	-	4	121	-	-	-	Others	

ตาราง 2.1 จำนวนผู้ที่ได้รับอนุมัติให้ก่อสร้าง จำนวนสิ่งก่อสร้างและพื้นที่ก่อสร้างของสิ่งก่อสร้างที่มีใช้อาคารโรงเรียน จำแนกตามเขตการปกครอง และจังหวัด (ต่อ)

TABLE 2.1 NUMBER OF PERMITS, NUMBER AND AREA OF CIVIL ENGINEERING CONSTRUCTION BY TYPE OF CONSTRUCTION AND PROVINCE (Contd.)

จังหวัด / ชนิดของสิ่งก่อสร้าง	เขตเทศบาล Municipal Areas						นอกเขตเทศบาล Non-municipal Areas						Province / Type of Construction
	ก่อสร้างใหม่ New Construction			ต่อเติมดัดแปลง Addition, Alteration			ก่อสร้างใหม่ New Construction			ต่อเติมดัดแปลง Addition, Alteration			
	จำนวนที่อนุมัติ		ความยาว (ม.)	จำนวนที่อนุมัติ		ความยาว (ม.)	จำนวนที่อนุมัติ		ความยาว (ม.)	จำนวนที่อนุมัติ		ความยาว (ม.)	
	Permitted Number		Length (m.)	Permitted Number		Length (m.)	Permitted Number		Length (m.)	Permitted Number		Length (m.)	
ราย	แห่ง	พื้นที่ก่อสร้าง	ราย	แห่ง	พื้นที่ก่อสร้าง	ราย	แห่ง	พื้นที่ก่อสร้าง	ราย	แห่ง	พื้นที่ก่อสร้าง		
Person	Unit	(ตร.ม.)	Person	Unit	(ตร.ม.)	Person	Unit	(ตร.ม.)	Person	Unit	(ตร.ม.)		
Construction			Construction			Construction			Construction				
Area (sq.m.)			Area (sq.m.)			Area (sq.m.)			Area (sq.m.)				

สุราษฎร์ธานี												Surat Thani	
รวม (ความยาวเป็น ม.)	6	6	13,603	-	-	-	-	-	-	-	-	-	Total (Length in m.)
รั้ว/กำแพง	1	1	262	-	-	-	-	-	-	-	-	-	Fence/Wall
ถนน/ทางรถไฟ	3	3	9,332	-	-	-	-	-	-	-	-	-	Road
เขื่อน/คันดิน	2	2	4,009	-	-	-	-	-	-	-	-	-	Dam
รวม (พื้นที่เป็น ตร.ม.)	11	15	11,213	-	-	-	-	-	-	1	1	1,844	Total (Area in sq.m.)
สระว่ายน้ำ	4	4	930	-	-	-	-	-	-	-	-	-	Swimming Pool
ปั้มน้ำมัน	2	2	2,974	-	-	-	-	-	-	1	1	1,844	Petrol Station
ป้ายโฆษณา	3	3	109	-	-	-	-	-	-	-	-	-	Advertising Board
อื่น ๆ	2	6	7,200	-	-	-	-	-	-	-	-	-	Others
ระนอง												Ranong	
รวม (ความยาวเป็น ม.)	1	1	500	-	-	-	5	5	3,900	-	-	-	Total (Length in m.)
รั้ว/กำแพง	-	-	-	-	-	-	5	5	3,900	-	-	-	Fence/Wall
ท่อ/ทางระบายน้ำ	1	1	500	-	-	-	-	-	-	-	-	-	Water Drain
รวม (พื้นที่เป็น ตร.ม.)	1	1	400	-	-	-	27	27	22,750	-	-	-	Total (Area in sq.m.)
ลานจอดรถ	-	-	-	-	-	-	25	25	22,139	-	-	-	Car Park
ป้ายโฆษณา	-	-	-	-	-	-	1	1	283	-	-	-	Advertising Board
อื่น ๆ	1	1	400	-	-	-	1	1	328	-	-	-	Others

ตาราง 2.1 จำนวนผู้ที่ได้รับอนุมัติให้ก่อสร้าง จำนวนสิ่งก่อสร้างและพื้นที่ก่อสร้างของสิ่งก่อสร้างที่มีใช้อาคารโรงเรียน จำแนกตามเขตการปกครอง และจังหวัด (ต่อ)

TABLE 2.1 NUMBER OF PERMITS, NUMBER AND AREA OF CIVIL ENGINEERING CONSTRUCTION BY TYPE OF CONSTRUCTION AND PROVINCE (Contd.)

จังหวัด / ชนิดของสิ่งก่อสร้าง	เขตเทศบาล Municipal Areas						นอกเขตเทศบาล Non-municipal Areas						Province / Type of Construction
	ก่อสร้างใหม่ New Construction			ต่อเติมตัดแปลง Addition, Alteration			ก่อสร้างใหม่ New Construction			ต่อเติมตัดแปลง Addition, Alteration			
	จำนวนที่อนุมัติ		ความยาว (ม.)	จำนวนที่อนุมัติ		ความยาว (ม.)	จำนวนที่อนุมัติ		ความยาว (ม.)	จำนวนที่อนุมัติ		ความยาว (ม.)	
	Permitted Number		Length (m.)	Permitted Number		Length (m.)	Permitted Number		Length (m.)	Permitted Number		Length (m.)	
ราย	แห่ง	พื้นที่ก่อสร้าง	ราย	แห่ง	พื้นที่ก่อสร้าง	ราย	แห่ง	พื้นที่ก่อสร้าง	ราย	แห่ง	พื้นที่ก่อสร้าง		
Person	Unit	(ตร.ม.)	Person	Unit	(ตร.ม.)	Person	Unit	(ตร.ม.)	Person	Unit	(ตร.ม.)		
Construction			Construction			Construction			Construction				
Area (sq.m.)			Area (sq.m.)			Area (sq.m.)			Area (sq.m.)				

ชุมพร

Chumphon

รวม (ความยาวเป็น ม.)	4	4	318	-	-	-	8	8	2,678	-	-	-	Total (Length in m.)
รั้ว/กำแพง	4	4	318	-	-	-	4	4	1,491	-	-	-	Fence/Wall
ถนน/ทางรถไฟ	-	-	-	-	-	-	3	3	1,079	-	-	-	Road
เขื่อน/คันดิน	-	-	-	-	-	-	1	1	108	-	-	-	Dam
รวม (พื้นที่เป็น ตร.ม.)	5	5	2,415	-	-	-	11	11	12,767	-	-	-	Total (Area in sq.m.)
ปั้มน้ำมัน	1	1	2,060	-	-	-	2	2	6,545	-	-	-	Petrol Station
ท่าเรือ	1	1	50	-	-	-	-	-	-	-	-	-	Harbour
สนามกีฬา	-	-	-	-	-	-	1	1	1,107	-	-	-	Sport Ground
ป้ายโฆษณา	3	3	305	-	-	-	1	1	72	-	-	-	Advertising Board
อื่น ๆ	-	-	-	-	-	-	7	7	5,043	-	-	-	Others

สงขลา

Songkhla

รวม (ความยาวเป็น ม.)	4	4	231	-	-	-	77	77	12,014	2	2	66	Total (Length in m.)
รั้ว/กำแพง	4	4	231	-	-	-	8	8	1,999	1	1	40	Fence/Wall
ถนน/ทางรถไฟ	-	-	-	-	-	-	3	3	847	-	-	-	Road
สะพาน	-	-	-	-	-	-	1	1	42	-	-	-	Bridge
ท่อ/ทางระบายน้ำ	-	-	-	-	-	-	63	63	3,528	1	1	26	Water Drain
อื่น ๆ	-	-	-	-	-	-	2	2	5,598	-	-	-	Others

ตาราง 2.1 จำนวนผู้ที่ได้รับอนุมัติให้ก่อสร้าง จำนวนสิ่งก่อสร้างและพื้นที่ก่อสร้างของสิ่งก่อสร้างที่มีอาคารโรงเรือน จำแนกตามเขตการปกครอง และจังหวัด (ต่อ)

TABLE 2.1 NUMBER OF PERMITS, NUMBER AND AREA OF CIVIL ENGINEERING CONSTRUCTION BY TYPE OF CONSTRUCTION AND PROVINCE (Contd.)

จังหวัด / ชนิดของสิ่งก่อสร้าง	เขตเทศบาล Municipal Areas						นอกเขตเทศบาล Non-municipal Areas						Province / Type of Construction
	ก่อสร้างใหม่ New Construction			ต่อเติมดัดแปลง Addition, Alteration			ก่อสร้างใหม่ New Construction			ต่อเติมดัดแปลง Addition, Alteration			
	จำนวนที่อนุมัติ		ความยาว (ม.)	จำนวนที่อนุมัติ		ความยาว (ม.)	จำนวนที่อนุมัติ		ความยาว (ม.)	จำนวนที่อนุมัติ		ความยาว (ม.)	
	Permitted Number	Length (m.)	พื้นที่ก่อสร้าง (ตร.ม.)	Permitted Number	Length (m.)	พื้นที่ก่อสร้าง (ตร.ม.)	Permitted Number	Length (m.)	พื้นที่ก่อสร้าง (ตร.ม.)	Permitted Number	Length (m.)	พื้นที่ก่อสร้าง (ตร.ม.)	
ราย Person	แห่ง Unit	Construction Area (sq.m.)	ราย Person	แห่ง Unit	Construction Area (sq.m.)	ราย Person	แห่ง Unit	Construction Area (sq.m.)	ราย Person	แห่ง Unit	Construction Area (sq.m.)		
รวม (พื้นที่เป็น ตร.ม.)	9	9	5,650	-	-	-	21	21	20,325	1	1	83	Total (Area in sq.m.)
สระว่ายน้ำ	1	1	2,816	-	-	-	-	-	-	-	-	-	Swimming Pool
ปั๊มน้ำมัน	2	2	2,017	-	-	-	1	1	4,718	1	1	83	Petrol Station
ลานจอดรถ	3	3	690	-	-	-	2	2	724	-	-	-	Car Park
ป้ายโฆษณา	3	3	127	-	-	-	1	1	300	-	-	-	Advertising Board
อื่น ๆ	-	-	-	-	-	-	17	17	14,583	-	-	-	Others
สตูล													Satun
รวม (ความยาวเป็น ม.)	6	9	381	-	-	-	18	18	10,853	5	5	2,479	Total (Length in m.)
รั้ว/กำแพง	2	2	149	-	-	-	2	2	130	-	-	-	Fence/Wall
ถนน/ทางรถไฟ	2	2	188	-	-	-	8	8	3,703	4	4	2,431	Road
เขื่อน/คันดิน	-	-	-	-	-	-	2	2	612	1	1	48	Dam
ท่อ/ทางระบายน้ำ	2	5	44	-	-	-	6	6	6,408	-	-	-	Water Drain
รวม (พื้นที่เป็น ตร.ม.)	3	3	1,828	-	-	-	7	7	5,100	-	-	-	Total (Area in sq.m.)
สนามกีฬา	2	2	1,724	-	-	-	-	-	-	-	-	-	Sport Ground
ป้ายโฆษณา	1	1	104	-	-	-	-	-	-	-	-	-	Advertising Board
อื่น ๆ	-	-	-	-	-	-	7	7	5,100	-	-	-	Others

ตาราง 2.1 จำนวนผู้ที่ได้รับอนุมัติให้ก่อสร้าง จำนวนสิ่งก่อสร้างและพื้นที่ก่อสร้างของสิ่งก่อสร้างที่มีใช้อาคารโรงเรียน จำแนกตามเขตการปกครอง และจังหวัด (ต่อ)

TABLE 2.1 NUMBER OF PERMITS, NUMBER AND AREA OF CIVIL ENGINEERING CONSTRUCTION BY TYPE OF CONSTRUCTION AND PROVINCE (Contd.)

จังหวัด / ชนิดของสิ่งก่อสร้าง	เขตเทศบาล Municipal Areas						นอกเขตเทศบาล Non-municipal Areas						Province / Type of Construction
	ก่อสร้างใหม่ New Construction			ต่อเติมตัดแปลง Addition, Alteration			ก่อสร้างใหม่ New Construction			ต่อเติมตัดแปลง Addition, Alteration			
	จำนวนที่อนุมัติ		ความยาว (ม.)	จำนวนที่อนุมัติ		ความยาว (ม.)	จำนวนที่อนุมัติ		ความยาว (ม.)	จำนวนที่อนุมัติ		ความยาว (ม.)	
	Permitted Number	Length (m.)	พื้นที่ก่อสร้าง (ตร.ม.) Construction Area (sq.m.)	Permitted Number	Length (m.)	พื้นที่ก่อสร้าง (ตร.ม.) Construction Area (sq.m.)	Permitted Number	Length (m.)	พื้นที่ก่อสร้าง (ตร.ม.) Construction Area (sq.m.)	Permitted Number	Length (m.)	พื้นที่ก่อสร้าง (ตร.ม.) Construction Area (sq.m.)	
ราย Person	แห่ง Unit	ราย Person		แห่ง Unit	ราย Person		แห่ง Unit	ราย Person		แห่ง Unit			
ตรัง													Trang
รวม (ความยาวเป็น ม.)	2	2	128	-	-	-	33	47	1,515	-	-	-	Total (Length in m.)
รั้ว/กำแพง	1	1	36	-	-	-	-	-	-	-	-	-	Fence/Wall
เขื่อน/คันดิน	-	-	-	-	-	-	2	2	600	-	-	-	Dam
ท่อ/ทางระบายน้ำ	1	1	92	-	-	-	31	45	915	-	-	-	Water Drain
รวม (พื้นที่เป็น ตร.ม.)	-	-	-	-	-	-	1	1	1,764	-	-	-	Total (Area in sq.m.)
อื่น ๆ	-	-	-	-	-	-	1	1	1,764	-	-	-	Others
พัทลุง													Phatthalung
รวม (ความยาวเป็น ม.)	6	6	798	-	-	-	3	3	2,060	-	-	-	Total (Length in m.)
รั้ว/กำแพง	5	5	488	-	-	-	-	-	-	-	-	-	Fence/Wall
ถนน/ทางรถไฟ	1	1	310	-	-	-	3	3	2,060	-	-	-	Road
รวม (พื้นที่เป็น ตร.ม.)	4	4	790	-	-	-	2	2	631	-	-	-	Total (Area in sq.m.)
ลานจอดรถ	2	2	708	-	-	-	-	-	-	-	-	-	Car Park
ป้ายโฆษณา	1	1	57	-	-	-	-	-	-	-	-	-	Advertising Board
อื่น ๆ	1	1	25	-	-	-	2	2	631	-	-	-	Others
ปัตตานี^{1/}													Pattani^{1/}
รวม (ความยาวเป็น ม.)	-	-	-	-	-	-	2	2	563	-	-	-	Total (Length in m.)
รั้ว/กำแพง	-	-	-	-	-	-	2	2	563	-	-	-	Fence/Wall
รวม (พื้นที่เป็น ตร.ม.)	-	-	-	-	-	-	2	2	93	-	-	-	Total (Area in sq.m.)
ลานจอดรถ	-	-	-	-	-	-	2	2	93	-	-	-	Car Park

ตาราง 2.1 จำนวนผู้ที่ได้รับอนุมัติให้ก่อสร้าง จำนวนสิ่งก่อสร้างและพื้นที่ก่อสร้างของสิ่งก่อสร้างที่มีอาคารโรงเรือน จำแนกตามเขตการปกครอง และจังหวัด (ต่อ)

TABLE 2.1 NUMBER OF PERMITS, NUMBER AND AREA OF CIVIL ENGINEERING CONSTRUCTION BY TYPE OF CONSTRUCTION AND PROVINCE (Contd.)

จังหวัด / ชนิดของสิ่งก่อสร้าง	เขตเทศบาล Municipal Areas						นอกเขตเทศบาล Non-municipal Areas						Province / Type of Construction
	ก่อสร้างใหม่ New Construction			ต่อเติมตัดแปลง Addition, Alteration			ก่อสร้างใหม่ New Construction			ต่อเติมตัดแปลง Addition, Alteration			
	จำนวนที่อนุมัติ		ความยาว (ม.)	จำนวนที่อนุมัติ		ความยาว (ม.)	จำนวนที่อนุมัติ		ความยาว (ม.)	จำนวนที่อนุมัติ		ความยาว (ม.)	
	Permitted Number		Length (m.)	Permitted Number		Length (m.)	Permitted Number		Length (m.)	Permitted Number		Length (m.)	
ราย	แห่ง	พื้นที่ก่อสร้าง	ราย	แห่ง	พื้นที่ก่อสร้าง	ราย	แห่ง	พื้นที่ก่อสร้าง	ราย	แห่ง	พื้นที่ก่อสร้าง		
Person	Unit	(ตร.ม.) Construction Area (sq.m.)	Person	Unit	(ตร.ม.) Construction Area (sq.m.)	Person	Unit	(ตร.ม.) Construction Area (sq.m.)	Person	Unit	(ตร.ม.) Construction Area (sq.m.)		

ยะลา ^{2/}

รวม (พื้นที่เป็น ตร.ม.)	1	1	19	-	-	-	-	-	-	-	-	-	Yala ^{2/}
ป้ายโฆษณา	1	1	19	-	-	-	-	-	-	-	-	-	Total (Area in sq.m.)
													Advertising Board

นราธิวาส ^{2/}

รวม (ความยาวเป็น ม.)	2	2	937	-	-	-	-	-	-	-	-	-	Narathiwat ^{2/}
ถนน/ทางรถไฟ	2	2	937	-	-	-	-	-	-	-	-	-	Total (Length in m.)
													Road
รวม (พื้นที่เป็น ตร.ม.)	1	1	169	-	-	-	-	-	-	-	-	-	Total (Area in sq.m.)
อื่น ๆ	1	1	169	-	-	-	-	-	-	-	-	-	Others

หมายเหตุ : ^{1/} เขตเทศบาล ไม่มีข้อมูลเนื่องจากไม่มีการขออนุมัติก่อสร้าง

^{2/} นอกเขตเทศบาล ไม่มีข้อมูลเนื่องจากไม่มีการขออนุมัติก่อสร้าง

Note : ^{1/} Data not available in municipal areas.

^{2/} Data not available in non-municipal areas.

*Part 2 Data of the administrative Organization those were not under
the Construction Control Act 1979 by Province and Region*

LIST OF TABLES

PART 2

TABLE 1 NUMBER OF PERMITS, NUMBER AND AREA OF BUILDING CONSTRUCTION BY AREA AND REGION

TABLE 1.1 NUMBER OF PERMITS, NUMBER AND AREA OF BUILDING CONSTRUCTION BY TYPE OF BUILDING BY REGION AND PROVINCE

TABLE 2 NUMBER OF PERMITS, NUMBER AND AREA OF CIVIL ENGINEERING CONSTRUCTION BY AREA AND REGION

TABLE 2.1 NUMBER OF PERMITS, NUMBER AND AREA OF CIVIL ENGINEERING CONSTRUCTION BY TYPE OF CONSTRUCTION BY REGION AND PROVINCE

ตาราง 1 จำนวนผู้ที่ได้รับอนุมัติให้ก่อสร้าง จำนวนสิ่งก่อสร้างและพื้นที่ก่อสร้างอาคารโรงงาน จำแนกตามเขตการปกครอง และภาค

TABLE 1 NUMBER OF PERMITS, NUMBER AND AREA OF BUILDING CONSTRUCTION BY AREA AND REGION

ภาค	นอกเขตเทศบาล Non-municipal Areas						Region
	ก่อสร้างใหม่ New Construction			ต่อเติมตัดแปลง Addition, Alteration			
	จำนวนที่อนุมัติ		พื้นที่ก่อสร้าง (ตร.ม.)	จำนวนที่อนุมัติ		พื้นที่ก่อสร้าง (ตร.ม.)	
	Permitted Number			Permitted Number			
	ราย	หลัง	Construction Area (sq.m.)	ราย	หลัง	Construction Area (sq.m.)	
Person	Unit	Person		Unit			

ทั่วราชอาณาจักร	3,234	3,587	554,167	337	341	23,759	Whole Kingdom
กรุงเทพฯและปริมณฑล	-	-	-	-	-	-	Bangkok and Vicinity
กลาง	57	57	6,201	8	8	318	Central
ตะวันออก	110	111	23,932	-	-	-	East
ตะวันตก	932	1,159	181,710	78	78	4,866	West
เหนือ	810	817	125,024	185	186	10,942	North
ตะวันออกเฉียงเหนือ	223	245	41,462	43	43	4,839	Northeast
ใต้	1,102	1,198	175,838	23	26	2,794	South

ตาราง 1.1 จำนวนผู้ที่ได้รับอนุมัติให้ก่อสร้าง จำนวนสิ่งก่อสร้างและพื้นที่ก่อสร้างอาคารโรงเรียน จำนวนตามชนิดของอาคาร เป็นรายภาคและจังหวัด

TABLE 1.1 NUMBER OF PERMITS, NUMBER AND AREA OF BUILDING CONSTRUCTION BY TYPE OF BUILDING BY REGION AND PROVINCE

ภาคและจังหวัด / วัตถุประสงค์และชนิดของอาคาร	นอกเขตเทศบาล Non-municipal Areas						Region and Province / Objective and Type of Building
	ก่อสร้างใหม่ New Construction			ต่อเติมดัดแปลง Addition, Alteration			
	จำนวนที่อนุมัติ Permitted Number		พื้นที่ก่อสร้าง (ตร.ม.) Construction Area (sq.m.)	จำนวนที่อนุมัติ Permitted Number		พื้นที่ก่อสร้าง (ตร.ม.) Construction Area (sq.m.)	
	ราย Person	หลัง Unit		ราย Person	หลัง Unit		
	ทั่วประเทศ	3,234	3,587	554,167	337	341	
เพื่ออยู่อาศัย	2,939	3,198	397,077	275	278	18,624	Residential Building
บ้านเดี่ยว/บ้านโคก							Detached House
ไม้	479	484	41,207	83	83	4,521	Wood
คอนกรีต	2,183	2,343	281,580	123	126	7,978	Concrete
ครึ่งตึกครึ่งไม้	210	217	24,393	61	61	5,541	Wood and Brick
ทาวน์เฮาส์/บ้านแฝด/บ้านแถว/ตึกแถว	64	136	24,858	2	2	150	Townhouse/Twinhouse/Rowhouse
อาคารอยู่อาศัยรวม/อาคารชุด							Residence/Condominium
ต่ำกว่า 6 ชั้น	2	17	12,349	6	6	434	lower than 6 Floors
6-16 ชั้น	1	1	12,690	-	-	-	6-16 Floors
เพื่อการพาณิชย์	59	81	35,374	12	12	1,334	Commercial Building
ไม้	5	22	1,714	-	-	-	Wood
คอนกรีต 1-3 ชั้น	54	59	33,660	12	12	1,334	Concrete 1-3 Floors
เพื่อการอุตสาหกรรมและโรงงาน	23	23	42,542	3	3	878	Industrial and Factory Building
เพื่อการบำบัดน้ำเสีย ของเสีย	2	2	417	-	-	-	Sewerage Building
อาคารระบบประปาและโรงกรองน้ำ	89	92	36,896	5	5	126	Water Supply and Filter Plant
เพื่อการศึกษา	12	13	2,276	13	13	652	Educational Building
เพื่อการสาธารณสุข/โรงพยาบาล	2	2	144	3	4	188	Health/Hospital Building
เพื่อการเกษตร	7	7	11,586	1	1	24	Agricultural Building
โรงแรม	12	77	8,851	1	1	188	Hotel
หอพัก	1	1	266	-	-	-	Dormitory
ภัตตาคาร	2	2	432	-	-	-	Restaurants
เพื่อการบันเทิง	1	1	625	-	-	-	Entertainment
เพื่อประโยชน์อื่น ๆ	85	88	17,681	24	24	1,745	Others

ตาราง 1.1 จำนวนผู้ที่ได้รับอนุมัติให้ก่อสร้าง จำนวนสิ่งก่อสร้างและพื้นที่ก่อสร้างอาคารโรงเรียน จำแนกตามชนิดของอาคาร เป็นรายภาคและจังหวัด (ต่อ)

TABLE 1.1 NUMBER OF PERMITS, NUMBER AND AREA OF BUILDING CONSTRUCTION BY TYPE OF BUILDING BY REGION AND PROVINCE (Contd.)

ภาคและจังหวัด / วัตถุประสงค์และชนิดของอาคาร	นอกเขตเทศบาล Non-municipal Areas						Region and Province / Objective and Type of Building
	ก่อสร้างใหม่ New Construction			ต่อเติมดัดแปลง Addition, Alteration			
	จำนวนที่อนุมัติ Permitted Number		พื้นที่ก่อสร้าง (ตร.ม.) Construction Area (sq.m.)	จำนวนที่อนุมัติ Permitted Number		พื้นที่ก่อสร้าง (ตร.ม.) Construction Area (sq.m.)	
	ราย Person	หลัง Unit		ราย Person	หลัง Unit		
ภาคกลาง	57	57	6,201	8	8	318	Central Region
เพื่ออยู่อาศัย	56	56	4,214	7	7	210	Residential Building
บ้านเดี่ยว/บ้านโอด							Detached House
ไม้	17	17	1,088	7	7	210	Wood
คอนกรีต	32	32	2,402	-	-	-	Concrete
ครึ่งตึกครึ่งไม้	7	7	724	-	-	-	Wood and Brick
เพื่อการเกษตร	1	1	1,987	-	-	-	Agricultural Building
เพื่อประโยชน์อื่น ๆ	-	-	-	1	1	108	Others
ลพบุรี	18	18	1,618	1	1	108	Lop Buri
เพื่ออยู่อาศัย	18	18	1,618	-	-	-	Residential Building
เพื่อประโยชน์อื่น ๆ	-	-	-	1	1	108	Others
ชัยนาท	13	13	788	7	7	210	Chai Nat
เพื่ออยู่อาศัย	13	13	788	7	7	210	Residential Building
สระบุรี	26	26	3,795	-	-	-	Saraburi
เพื่ออยู่อาศัย	25	25	1,808	-	-	-	Residential Building
เพื่อการเกษตร	1	1	1,987	-	-	-	Agricultural Building

ตาราง 1.1 จำนวนผู้ที่ได้รับอนุมัติให้ก่อสร้าง จำนวนสิ่งก่อสร้างและพื้นที่ก่อสร้างอาคารโรงงาน จำนวนตามชนิดของอาคาร เป็นรายภาคและจังหวัด (ต่อ)

TABLE 1.1 NUMBER OF PERMITS, NUMBER AND AREA OF BUILDING CONSTRUCTION BY TYPE OF BUILDING BY REGION AND PROVINCE (Contd.)

ภาคและจังหวัด / วัตถุประสงค์และชนิดของอาคาร	นอกเขตเทศบาล Non-municipal Areas						Region and Province / Objective and Type of Building
	ก่อสร้างใหม่ New Construction			ต่อเติมดัดแปลง Addition, Alteration			
	จำนวนที่อนุมัติ		พื้นที่ก่อสร้าง (ตร.ม.)	จำนวนที่อนุมัติ		พื้นที่ก่อสร้าง (ตร.ม.)	
	Permitted Number			Permitted Number			
	ราย Person	หลัง Unit	Construction Area (sq.m.)	ราย Person	หลัง Unit	Construction Area (sq.m.)	
ภาคตะวันออก	110	111	23,932	-	-	-	Eastern Region
เพื่ออยู่อาศัย	108	109	9,372	-	-	-	Residential Building
บ้านเดี่ยว/บ้าน โดด							Detached House
ไม้	33	33	2,640	-	-	-	Wood
คอนกรีต	66	67	5,790	-	-	-	Concrete
ครึ่งตึกครึ่งไม้	9	9	942	-	-	-	Wood and Brick
เพื่อการอุตสาหกรรมและโรงงาน	2	2	14,560	-	-	-	Industrial and Factory Building
ระยอง	4	4	14,370	-	-	-	Rayong
เพื่ออยู่อาศัย	3	3	370	-	-	-	Residential Building
เพื่อการอุตสาหกรรมและโรงงาน	1	1	14,000	-	-	-	Industrial and Factory Building
จันทบุรี	86	87	7,184	-	-	-	Chanthaburi
เพื่ออยู่อาศัย	85	86	6,624	-	-	-	Residential Building
เพื่อการอุตสาหกรรมและโรงงาน	1	1	560	-	-	-	Industrial and Factory Building
นครนายก	20	20	2,378	-	-	-	Nakhon Nayok
เพื่ออยู่อาศัย	20	20	2,378	-	-	-	Residential Building

ตาราง 1.1 จำนวนผู้ที่ได้รับอนุมัติให้ก่อสร้าง จำนวนสิ่งก่อสร้างและพื้นที่ก่อสร้างอาคารโรงเรียน จำแนกตามชนิดของอาคาร เป็นรายภาคและจังหวัด (ต่อ)

TABLE 1.1 NUMBER OF PERMITS, NUMBER AND AREA OF BUILDING CONSTRUCTION BY TYPE OF BUILDING BY REGION AND PROVINCE (Contd.)

ภาคและจังหวัด / วัตถุประสงค์และชนิดของอาคาร	นอกเขตเทศบาล Non-municipal Areas						Region and Province / Objective and Type of Building
	ก่อสร้างใหม่ New Construction			ต่อเติมดัดแปลง Addition, Alteration			
	จำนวนที่อนุมัติ Permitted Number		พื้นที่ก่อสร้าง (ตร.ม.) Construction Area (sq.m.)	จำนวนที่อนุมัติ Permitted Number		พื้นที่ก่อสร้าง (ตร.ม.) Construction Area (sq.m.)	
	ราย Person	หลัง Unit		ราย Person	หลัง Unit		
ภาคตะวันตก	932	1,159	181,710	78	78	4,866	Western Region
เพื่ออยู่อาศัย	900	1,064	146,293	64	64	3,558	Residential Building
บ้านเดี่ยว/บ้าน โดด							Detached House
ไม้	57	57	3,936	-	-	-	Wood
คอนกรีต	804	925	109,607	64	64	3,558	Concrete
ครึ่งตึกครึ่ง ไม้	20	20	1,462	-	-	-	Wood and Brick
ทาวน์เฮาส์/บ้านแฝด/บ้านแถว/ตึกแถว	17	45	6,949	-	-	-	Townhouse/Twinhouse/Rowhouse
อาคารอยู่อาศัยรวม/อาคารชุด							Residence/Condominium
ต่ำกว่า 6 ชั้น	1	16	11,649	-	-	-	lower than 6 Floors
6-16 ชั้น	1	1	12,690	-	-	-	6-16 Floors
เพื่อการพาณิชย์	9	9	12,791	8	8	504	Commercial Building
คอนกรีต 1-3 ชั้น	9	9	12,791	8	8	504	Concrete 1-3 Floors
เพื่อการอุตสาหกรรมและโรงงาน	8	8	12,272	1	1	252	Industrial and Factory Building
อาคารระบบประปาและโรงกรองน้ำ	1	1	100	-	-	-	Water Supply and Filter Plant
เพื่อการเกษตร	1	1	93	-	-	-	Agricultural Building
โรงแรม	8	71	7,408	1	1	188	Hotel
เพื่อประโยชน์อื่น ๆ	5	5	2,753	4	4	364	Others
ราชบุรี	29	29	1,568	1	1	64	Ratchaburi
เพื่ออยู่อาศัย	26	26	1,036	-	-	-	Residential Building
เพื่อการอุตสาหกรรมและ โรงงาน	1	1	390	-	-	-	Industrial and Factory Building
อาคารระบบประปาและโรงกรองน้ำ	1	1	100	-	-	-	Water Supply and Filter Plant
เพื่อประโยชน์อื่น ๆ	1	1	42	1	1	64	Others

ตาราง 1.1 จำนวนผู้ที่ได้รับอนุมัติให้ก่อสร้าง จำนวนสิ่งก่อสร้างและพื้นที่ก่อสร้างอาคารโรงเรียน จำแนกตามชนิดของอาคาร เป็นรายภาคและจังหวัด (ต่อ)

TABLE 1.1 NUMBER OF PERMITS, NUMBER AND AREA OF BUILDING CONSTRUCTION BY TYPE OF BUILDING BY REGION AND PROVINCE (Contd.)

ภาคและจังหวัด / วัตถุประสงค์และชนิดของอาคาร	นอกเขตเทศบาล Non-municipal Areas						Region and Province / Objective and Type of Building
	ก่อสร้างใหม่ New Construction			ต่อเติมดัดแปลง Addition, Alteration			
	จำนวนที่อนุมัติ		พื้นที่ก่อสร้าง (ตร.ม.)	จำนวนที่อนุมัติ		พื้นที่ก่อสร้าง (ตร.ม.)	
	Permitted Number	Construction		Permitted Number	Construction		
ราย Person	หลัง Unit	Area (sq.m.)	ราย Person	หลัง Unit	Area (sq.m.)		
กาญจนบุรี	6	19	1,835	-	-	-	Kanchanaburi
เพื่ออยู่อาศัย	6	19	1,835	-	-	-	Residential Building
สุพรรณบุรี	1	1	162	-	-	-	Suphan Buri
เพื่อการพาณิชย์	1	1	162	-	-	-	Commercial Building
สมุทรสงคราม	39	39	5,269	-	-	-	Samut Songkhram
เพื่ออยู่อาศัย	34	34	3,888	-	-	-	Residential Building
เพื่อการพาณิชย์	2	2	168	-	-	-	Commercial Building
เพื่อการอุตสาหกรรมและโรงงาน	1	1	847	-	-	-	Industrial and Factory Building
เพื่อประโยชน์อื่น ๆ	2	2	366	-	-	-	Others
ประจวบคีรีขันธ์	857	1,071	172,876	77	77	4,802	Prachuap Khiri Khan
เพื่ออยู่อาศัย	834	985	139,534	64	64	3,558	Residential Building
เพื่อการพาณิชย์	6	6	12,461	8	8	504	Commercial Building
เพื่อการอุตสาหกรรมและโรงงาน	6	6	11,035	1	1	252	Industrial and Factory Building
เพื่อการเกษตร	1	1	93	-	-	-	Agricultural Building
โรงแรม	8	71	7,408	1	1	188	Hotel
เพื่อประโยชน์อื่น ๆ	2	2	2,345	3	3	300	Others

ตาราง 1.1 จำนวนผู้ที่ได้รับอนุมัติให้ก่อสร้าง จำนวนสิ่งก่อสร้างและพื้นที่ก่อสร้างอาคารโรงเรียน จำแนกตามชนิดของอาคาร เป็นรายภาคและจังหวัด (ต่อ)

TABLE 1.1 NUMBER OF PERMITS, NUMBER AND AREA OF BUILDING CONSTRUCTION BY TYPE OF BUILDING BY REGION AND PROVINCE (Contd.)

ภาคและจังหวัด / วัตถุประสงค์และชนิดของอาคาร	นอกเขตเทศบาล Non-municipal Areas						Region and Province / Objective and Type of Building
	ก่อสร้างใหม่ New Construction			ต่อเติมดัดแปลง Addition, Alteration			
	จำนวนที่อนุมัติ		พื้นที่ก่อสร้าง (ตร.ม.)	จำนวนที่อนุมัติ		พื้นที่ก่อสร้าง (ตร.ม.)	
	Permitted Number	Construction (ตร.ม.)		Permitted Number	Construction (ตร.ม.)		
	ราย Person		หลัง Unit	ราย Person		หลัง Unit	
ภาคเหนือ	810	817	125,024	185	186	10,942	Northern Region
เพื่ออยู่อาศัย	672	672	85,512	152	152	9,125	Residential Building
บ้านเดี่ยว/บ้านโคค							Detached House
ไม้	259	259	24,165	71	71	3,753	Wood
คอนกรีต	296	296	43,616	35	35	2,143	Concrete
ครึ่งตึกครึ่งไม้	104	104	13,991	38	38	2,645	Wood and Brick
ทาวน์เฮาส์/บ้านแฝด/บ้านแถว/ตึกแถว	12	12	3,040	2	2	150	Townhouse/Twinhouse/Rowhouse
อาคารอยู่อาศัยรวม/อาคารชุด							Residence/Condominium
ต่ำกว่า 6 ชั้น	1	1	700	6	6	434	lower than 6 Floors
เพื่อการพาณิชย์	22	22	9,056	3	3	176	Commercial Building
ไม้	4	4	1,426	-	-	-	Wood
คอนกรีต 1-3 ชั้น	18	18	7,630	3	3	176	Concrete 1-3 Floors
เพื่อการอุตสาหกรรมและโรงงาน	5	5	3,833	-	-	-	Industrial and Factory Building
เพื่อการบำบัดน้ำเสีย ของเสีย	2	2	417	-	-	-	Sewerage Building
อาคารระบบประปาและโรงกรองน้ำ	52	54	16,400	4	4	66	Water Supply and Filter Plant
เพื่อการศึกษา	4	4	613	10	10	511	Educational Building
เพื่อการสาธารณสุข/โรงพยาบาล	2	2	144	2	3	140	Health/Hospital Building
เพื่อการเกษตร	2	2	106	1	1	24	Agricultural Building
โรงแรม	4	6	1,443	-	-	-	Hotel
ภัตตาคาร	1	1	320	-	-	-	Restaurants
เพื่อประโยชน์อื่น ๆ	44	47	7,180	13	13	900	Others
ลำพูน	45	45	10,085	17	17	1,049	Lamphun
เพื่ออยู่อาศัย	41	41	9,422	17	17	1,049	Residential Building
เพื่อการพาณิชย์	1	1	215	-	-	-	Commercial Building

ตาราง 1.1 จำนวนผู้ที่ได้รับอนุมัติให้ก่อสร้าง จำนวนสิ่งก่อสร้างและพื้นที่ก่อสร้างอาคารโรงเรียน จำนวนตามชนิดของอาคาร เป็นรายภาคและจังหวัด (ต่อ)

TABLE 1.1 NUMBER OF PERMITS, NUMBER AND AREA OF BUILDING CONSTRUCTION BY TYPE OF BUILDING BY REGION AND PROVINCE (Contd.)

ภาคและจังหวัด / วัตถุประสงค์และชนิดของอาคาร	นอกเขตเทศบาล Non-municipal Areas						Region and Province / Objective and Type of Building
	ก่อสร้างใหม่ New Construction			ต่อเติมดัดแปลง Addition, Alteration			
	จำนวนที่อนุมัติ Permitted Number		พื้นที่ก่อสร้าง (ตร.ม.) Construction Area (sq.m.)	จำนวนที่อนุมัติ Permitted Number		พื้นที่ก่อสร้าง (ตร.ม.) Construction Area (sq.m.)	
	ราย Person	หลัง Unit		ราย Person	หลัง Unit		
	เพื่อการบำบัดน้ำเสีย ของเสีย	1	1	400	-	-	
อาคารระบบประปาและโรงกรองน้ำ	1	1	16	-	-	-	Water Supply and Filter Plant
เพื่อประโยชน์อื่น ๆ	1	1	32	-	-	-	Others
ลำปาง	144	149	29,595	10	11	621	Lampang
เพื่ออยู่อาศัย	111	111	14,331	4	4	371	Residential Building
เพื่อการพาณิชย์	4	4	6,141	-	-	-	Commercial Building
เพื่อการอุตสาหกรรมและโรงงาน	1	1	325	-	-	-	Industrial and Factory Building
อาคารระบบประปาและโรงกรองน้ำ	12	14	4,992	2	2	16	Water Supply and Filter Plant
เพื่อการศึกษา	1	1	73	-	-	-	Educational Building
เพื่อการสาธารณสุข/โรงพยาบาล	-	-	-	2	3	140	Health/Hospital Building
เพื่อการเกษตร	-	-	-	1	1	24	Agricultural Building
เพื่อประโยชน์อื่น ๆ	15	18	3,733	1	1	70	Others
อุตรดิตถ์	165	165	19,369	72	72	5,302	Uttaradit
เพื่ออยู่อาศัย	144	144	16,510	72	72	5,302	Residential Building
เพื่อการพาณิชย์	7	7	1,131	-	-	-	Commercial Building
อาคารระบบประปาและโรงกรองน้ำ	10	10	896	-	-	-	Water Supply and Filter Plant
เพื่อการสาธารณสุข/โรงพยาบาล	1	1	48	-	-	-	Health/Hospital Building
เพื่อการเกษตร	1	1	64	-	-	-	Agricultural Building
โรงแรม	1	1	400	-	-	-	Hotel
ภัตตาคาร	1	1	320	-	-	-	Restaurants

ตาราง 1.1 จำนวนผู้ที่ได้รับอนุมัติให้ก่อสร้าง จำนวนสิ่งก่อสร้างและพื้นที่ก่อสร้างอาคารโรงเรียน จำแนกตามชนิดของอาคาร เป็นรายภาคและจังหวัด (ต่อ)

TABLE 1.1 NUMBER OF PERMITS, NUMBER AND AREA OF BUILDING CONSTRUCTION BY TYPE OF BUILDING BY REGION AND PROVINCE (Contd.)

ภาคและจังหวัด / วัตถุประสงค์และชนิดของอาคาร	นอกเขตเทศบาล Non-municipal Areas						Region and Province / Objective and Type of Building
	ก่อสร้างใหม่ New Construction			ต่อเติมดัดแปลง Addition, Alteration			
	จำนวนที่อนุมัติ Permitted Number		พื้นที่ก่อสร้าง (ตร.ม.) Construction Area (sq.m.)	จำนวนที่อนุมัติ Permitted Number		พื้นที่ก่อสร้าง (ตร.ม.) Construction Area (sq.m.)	
	ราย Person	หลัง Unit		ราย Person	หลัง Unit		
	แพร่	53	53	5,664	1	1	
เพื่ออยู่อาศัย	47	47	3,904	-	-	-	Residential Building
เพื่อการพาณิชย์	1	1	351	-	-	-	Commercial Building
อาคารระบบประปาและโรงกรองน้ำ	3	3	725	-	-	-	Water Supply and Filter Plant
โรงแรม	2	2	684	-	-	-	Hotel
เพื่อประโยชน์อื่น ๆ	-	-	-	1	1	36	Others
น่าน	99	101	12,934	30	30	1,097	Nan
เพื่ออยู่อาศัย	89	89	11,941	27	27	1,041	Residential Building
เพื่อการพาณิชย์	2	2	350	-	-	-	Commercial Building
เพื่อการอุตสาหกรรมและโรงงาน	2	2	204	-	-	-	Industrial and Factory Building
อาคารระบบประปาและโรงกรองน้ำ	2	2	40	2	2	50	Water Supply and Filter Plant
โรงแรม	1	3	359	-	-	-	Hotel
เพื่อประโยชน์อื่น ๆ	3	3	40	1	1	6	Others
แม่ฮ่องสอน	36	36	3,790	14	14	1,111	Mae Hong Son
เพื่ออยู่อาศัย	20	20	2,753	10	10	534	Residential Building
เพื่อการบำบัดน้ำเสีย ของเสีย	1	1	17	-	-	-	Sewerage Building
อาคารระบบประปาและโรงกรองน้ำ	2	2	28	-	-	-	Water Supply and Filter Plant
เพื่อการเกษตร	1	1	42	-	-	-	Agricultural Building
เพื่อประโยชน์อื่น ๆ	12	12	950	4	4	577	Others
นครสวรรค์	64	64	14,766	8	8	241	Nakhon Sawan
เพื่ออยู่อาศัย	39	39	5,232	5	5	126	Residential Building
เพื่อการพาณิชย์	2	2	570	-	-	-	Commercial Building

ตาราง 1.1 จำนวนผู้ที่ได้รับอนุมัติให้ก่อสร้าง จำนวนสิ่งก่อสร้างและพื้นที่ก่อสร้างอาคารโรงเรียน จำแนกตามชนิดของอาคาร เป็นรายภาคและจังหวัด (ต่อ)

TABLE 1.1 NUMBER OF PERMITS, NUMBER AND AREA OF BUILDING CONSTRUCTION BY TYPE OF BUILDING BY REGION AND PROVINCE (Contd.)

ภาคและจังหวัด / วัตถุประสงค์และชนิดของอาคาร	นอกเขตเทศบาล Non-municipal Areas						Region and Province / Objective and Type of Building
	ก่อสร้างใหม่ New Construction			ต่อเติมตัดแปลง Addition, Alteration			
	จำนวนที่อนุมัติ		พื้นที่ก่อสร้าง (ตร.ม.)	จำนวนที่อนุมัติ		พื้นที่ก่อสร้าง (ตร.ม.)	
	Permitted Number	Construction		Permitted Number	Construction		
	ราย Person	หลัง Unit	Person	หลัง Unit	Person	หลัง Unit	
อาคารระบบประปาและโรงกรองน้ำ	16	16	8,398	-	-	-	Water Supply and Filter Plant
เพื่อการสาธารณสุข/โรงพยาบาล	1	1	96	-	-	-	Health/Hospital Building
เพื่อประโยชน์อื่น ๆ	6	6	470	3	3	115	Others
อุทัยธานี	1	1	36	-	-	-	Uthai Thani
เพื่ออยู่อาศัย	1	1	36	-	-	-	Residential Building
กำแพงเพชร	1	1	96	-	-	-	Kamphaeng Phet
เพื่ออยู่อาศัย	1	1	96	-	-	-	Residential Building
สุโขทัย	115	115	18,569	27	27	1,185	Sukhothai
เพื่ออยู่อาศัย	98	98	12,161	16	16	662	Residential Building
เพื่อการพาณิชย์	4	4	128	3	3	176	Commercial Building
เพื่อการอุตสาหกรรมและโรงงาน	1	1	3,200	-	-	-	Industrial and Factory Building
อาคารระบบประปาและโรงกรองน้ำ	4	4	680	-	-	-	Water Supply and Filter Plant
เพื่อการศึกษา	3	3	540	5	5	251	Educational Building
เพื่อประโยชน์อื่น ๆ	5	5	1,860	3	3	96	Others
พิจิตร	66	66	6,068	4	4	112	Phichit
เพื่ออยู่อาศัย	64	64	5,973	1	1	40	Residential Building
เพื่อการศึกษา	-	-	-	3	3	72	Educational Building
เพื่อประโยชน์อื่น ๆ	2	2	95	-	-	-	Others

ตาราง 1.1 จำนวนผู้ที่ได้รับอนุมัติให้ก่อสร้าง จำนวนสิ่งก่อสร้างและพื้นที่ก่อสร้างอาคารโรงเรียน จำแนกตามชนิดของอาคาร เป็นรายภาคและจังหวัด (ต่อ)

TABLE 1.1 NUMBER OF PERMITS, NUMBER AND AREA OF BUILDING CONSTRUCTION BY TYPE OF BUILDING BY REGION AND PROVINCE (Contd.)

ภาคและจังหวัด / วัตถุประสงค์และชนิดของอาคาร	นอกเขตเทศบาล Non-municipal Areas						Region and Province / Objective and Type of Building
	ก่อสร้างใหม่ New Construction			ต่อเติมดัดแปลง Addition, Alteration			
	จำนวนที่อนุมัติ Permitted Number		พื้นที่ก่อสร้าง (ตร.ม.) Construction Area (sq.m.)	จำนวนที่อนุมัติ Permitted Number		พื้นที่ก่อสร้าง (ตร.ม.) Construction Area (sq.m.)	
	ราย Person	หลัง Unit		ราย Person	หลัง Unit		
เพชรบูรณ์	21	21	4,052	2	2	188	Phetchabun
เพื่ออยู่อาศัย	17	17	3,153	-	-	-	Residential Building
เพื่อการพาณิชย์	1	1	170	-	-	-	Commercial Building
เพื่อการอุตสาหกรรมและโรงงาน	1	1	104	-	-	-	Industrial and Factory Building
อาคารระบบประปาและโรงกรองน้ำ	2	2	625	-	-	-	Water Supply and Filter Plant
เพื่อการศึกษา	-	-	-	2	2	188	Educational Building

ตาราง 1.1 จำนวนผู้ที่ได้รับอนุมัติให้ก่อสร้าง จำนวนสิ่งก่อสร้างและพื้นที่ก่อสร้างอาคารโรงเรียน จำนวนตามชนิดของอาคาร เป็นรายภาคและจังหวัด (ต่อ)

TABLE 1.1 NUMBER OF PERMITS, NUMBER AND AREA OF BUILDING CONSTRUCTION BY TYPE OF BUILDING BY REGION AND PROVINCE (Contd.)

ภาคและจังหวัด / วัตถุประสงค์และชนิดของอาคาร	นอกเขตเทศบาล Non-municipal Areas						Region and Province / Objective and Type of Building
	ก่อสร้างใหม่ New Construction			ต่อเติมดัดแปลง Addition, Alteration			
	จำนวนที่อนุมัติ Permitted Number		พื้นที่ก่อสร้าง (ตร.ม.) Construction Area (sq.m.)	จำนวนที่อนุมัติ Permitted Number		พื้นที่ก่อสร้าง (ตร.ม.) Construction Area (sq.m.)	
	ราย Person	หลัง Unit		ราย Person	หลัง Unit		
	ภาคตะวันออกเฉียงเหนือ	223	245	41,462	43	43	
เพื่ออยู่อาศัย	191	191	20,895	38	38	4,493	Residential Building
บ้านเดี่ยว/บ้านโคก							Detached House
ไม้	32	32	1,936	5	5	558	Wood
คอนกรีต	116	116	13,618	10	10	1,039	Concrete
ครึ่งตึกครึ่งไม้	38	38	3,337	23	23	2,896	Wood and Brick
ทาวน์เฮาส์/บ้านแฝด/บ้านแถว/ตึกแถว	5	5	2,004	-	-	-	Townhouse/Twinhouse/Rowhouse
เพื่อการพาณิชย์	12	34	6,311	-	-	-	Commercial Building
ไม้	1	18	288	-	-	-	Wood
คอนกรีต 1-3 ชั้น	11	16	6,023	-	-	-	Concrete 1-3 Floors
เพื่อการอุตสาหกรรมและโรงงาน	2	2	3,355	-	-	-	Industrial and Factory Building
อาคารระบบประปาและโรงกรองน้ำ	5	5	903	1	1	60	Water Supply and Filter Plant
เพื่อการศึกษา	3	3	402	2	2	129	Educational Building
เพื่อการเกษตร	2	2	8,200	-	-	-	Agricultural Building
เพื่อประโยชน์อื่น ๆ	8	8	1,396	2	2	157	Others
บุรีรัมย์	34	34	7,294	3	3	191	Buri Ram
เพื่ออยู่อาศัย	30	30	2,521	3	3	191	Residential Building
เพื่อการพาณิชย์	1	1	1,200	-	-	-	Commercial Building
เพื่อการอุตสาหกรรมและโรงงาน	1	1	3,175	-	-	-	Industrial and Factory Building
เพื่อการเกษตร	1	1	200	-	-	-	Agricultural Building
เพื่อประโยชน์อื่น ๆ	1	1	198	-	-	-	Others

ตาราง 1.1 จำนวนผู้ที่ได้รับอนุมัติให้ก่อสร้าง จำนวนสิ่งก่อสร้างและพื้นที่ก่อสร้างอาคารโรงเรียน จำแนกตามชนิดของอาคาร เป็นรายภาคและจังหวัด (ต่อ)

TABLE 1.1 NUMBER OF PERMITS, NUMBER AND AREA OF BUILDING CONSTRUCTION BY TYPE OF BUILDING BY REGION AND PROVINCE (Contd.)

ภาคและจังหวัด / วัตถุประสงค์และชนิดของอาคาร	นอกเขตเทศบาล Non-municipal Areas						Region and Province / Objective and Type of Building
	ก่อสร้างใหม่ New Construction			ต่อเติมดัดแปลง Addition, Alteration			
	จำนวนที่อนุมัติ Permitted Number		พื้นที่ก่อสร้าง (ตร.ม.) Construction Area (sq.m.)	จำนวนที่อนุมัติ Permitted Number		พื้นที่ก่อสร้าง (ตร.ม.) Construction Area (sq.m.)	
	ราย Person	หลัง Unit		ราย Person	หลัง Unit		
	สุรินทร์	48	48	6,421	4	4	
เพื่ออยู่อาศัย	42	42	2,930	3	3	250	Residential Building
เพื่อการพาณิชย์	3	3	3,143	-	-	-	Commercial Building
อาคารระบบประปาและโรงกรองน้ำ	1	1	40	-	-	-	Water Supply and Filter Plant
เพื่อการศึกษา	2	2	308	1	1	32	Educational Building
ศรีสะเกษ	3	3	943	-	-	-	Si Sa Ket
เพื่ออยู่อาศัย	2	2	415	-	-	-	Residential Building
เพื่อการพาณิชย์	1	1	528	-	-	-	Commercial Building
อุบลราชธานี	27	32	4,257	7	7	492	Ubon Ratchathani
เพื่ออยู่อาศัย	24	24	3,385	4	4	238	Residential Building
เพื่อการพาณิชย์	1	6	360	-	-	-	Commercial Building
เพื่อการศึกษา	-	-	-	1	1	97	Educational Building
เพื่อประโยชน์อื่น ๆ	2	2	512	2	2	157	Others
ยโสธร	8	25	855	-	-	-	Yasothon
เพื่ออยู่อาศัย	7	7	567	-	-	-	Residential Building
เพื่อการพาณิชย์	1	18	288	-	-	-	Commercial Building
ชัยภูมิ	1	1	200	-	-	-	Chaiyaphum
เพื่อประโยชน์อื่น ๆ	1	1	200	-	-	-	Others

ตาราง 1.1 จำนวนผู้ที่ได้รับอนุมัติให้ก่อสร้าง จำนวนสิ่งก่อสร้างและพื้นที่ก่อสร้างอาคารโรงเรียน จำแนกตามชนิดของอาคาร เป็นรายภาคและจังหวัด (ต่อ)

TABLE 1.1 NUMBER OF PERMITS, NUMBER AND AREA OF BUILDING CONSTRUCTION BY TYPE OF BUILDING BY REGION AND PROVINCE (Contd.)

ภาคและจังหวัด / วัตถุประสงค์และชนิดของอาคาร	นอกเขตเทศบาล Non-municipal Areas						Region and Province / Objective and Type of Building
	ก่อสร้างใหม่ New Construction			ต่อเติมดัดแปลง Addition, Alteration			
	จำนวนที่อนุมัติ Permitted Number		พื้นที่ก่อสร้าง (ตร.ม.) Construction Area (sq.m.)	จำนวนที่อนุมัติ Permitted Number		พื้นที่ก่อสร้าง (ตร.ม.) Construction Area (sq.m.)	
	ราย Person	หลัง Unit		ราย Person	หลัง Unit		
หนองบัวลำภู	12	12	1,797	7	7	326	Nong Bua Lam Phu
เพื่ออยู่อาศัย	10	10	1,347	7	7	326	Residential Building
เพื่อการพาณิชย์	2	2	450	-	-	-	Commercial Building
อุดรธานี	5	5	574	-	-	-	Udon Thani
เพื่ออยู่อาศัย	4	4	336	-	-	-	Residential Building
เพื่อประโยชน์อื่น ๆ	1	1	238	-	-	-	Others
เลย	21	21	10,327	2	2	260	Loei
เพื่ออยู่อาศัย	15	15	1,972	1	1	200	Residential Building
อาคารระบบประปาและโรงกรองน้ำ	1	1	13	1	1	60	Water Supply and Filter Plant
เพื่อการศึกษา	1	1	94	-	-	-	Educational Building
เพื่อการเกษตร	1	1	8,000	-	-	-	Agricultural Building
เพื่อประโยชน์อื่น ๆ	3	3	248	-	-	-	Others
หนองคาย	19	19	2,662	10	10	1,797	Nong Khai
เพื่ออยู่อาศัย	16	16	2,320	10	10	1,797	Residential Building
เพื่อการพาณิชย์	3	3	342	-	-	-	Commercial Building
ร้อยเอ็ด	40	40	4,955	10	10	1,491	Roi Et
เพื่ออยู่อาศัย	36	36	3,925	10	10	1,491	Residential Building
เพื่อการอุตสาหกรรมและโรงงาน	1	1	180	-	-	-	Industrial and Factory Building
อาคารระบบประปาและโรงกรองน้ำ	3	3	850	-	-	-	Water Supply and Filter Plant
มุกดาหาร	5	5	1,177	-	-	-	Mukdahan
เพื่ออยู่อาศัย	5	5	1,177	-	-	-	Residential Building

ตาราง 1.1 จำนวนผู้ที่ได้รับอนุมัติให้ก่อสร้าง จำนวนสิ่งก่อสร้างและพื้นที่ก่อสร้างอาคารโรงเรียน จำนวนตามชนิดของอาคาร เป็นรายภาคและจังหวัด (ต่อ)

TABLE 1.1 NUMBER OF PERMITS, NUMBER AND AREA OF BUILDING CONSTRUCTION BY TYPE OF BUILDING BY REGION AND PROVINCE (Contd.)

ภาคและจังหวัด / วัตถุประสงค์และชนิดของอาคาร	นอกเขตเทศบาล Non-municipal Areas						Region and Province / Objective and Type of Building
	ก่อสร้างใหม่ New Construction			ต่อเติมดัดแปลง Addition, Alteration			
	จำนวนที่อนุมัติ Permitted Number		พื้นที่ก่อสร้าง (ตร.ม.) Construction Area (sq.m.)	จำนวนที่อนุมัติ Permitted Number		พื้นที่ก่อสร้าง (ตร.ม.) Construction Area (sq.m.)	
	ราย Person	หลัง Unit		ราย Person	หลัง Unit		
ภาคใต้	1,102	1,198	175,838	23	26	2,794	Southern Region
เพื่ออยู่อาศัย	1,012	1,106	130,791	14	17	1,238	Residential Building
บ้านเดี่ยว/บ้านโอด							Detached House
ไม้	81	86	7,442	-	-	-	Wood
คอนกรีต	869	907	106,547	14	17	1,238	Concrete
ครึ่งตึกครึ่งไม้	32	39	3,937	-	-	-	Wood and Brick
ทาวน์เฮาส์/บ้านแฝด/บ้านแถว/ตึกแถว	30	74	12,865	-	-	-	Townhouse/Twinhouse/Rowhouse
เพื่อการพาณิชย์	16	16	7,216	1	1	654	Commercial Building
คอนกรีต 1-3 ชั้น	16	16	7,216	1	1	654	Concrete 1-3 Floors
เพื่อการอุตสาหกรรมและโรงงาน	6	6	8,522	2	2	626	Industrial and Factory Building
อาคารระบบประปาและโรงกรองน้ำ	31	32	19,493	-	-	-	Water Supply and Filter Plant
เพื่อการศึกษา	5	6	1,261	1	1	12	Educational Building
เพื่อการสาธารณสุข/โรงพยาบาล	-	-	-	1	1	48	Health/Hospital Building
เพื่อการเกษตร	1	1	1,200	-	-	-	Agricultural Building
หอพัก	1	1	266	-	-	-	Dormitory
ภัตตาคาร	1	1	112	-	-	-	Restaurants
เพื่อการบันเทิง	1	1	625	-	-	-	Entertainment
เพื่อประโยชน์อื่น ๆ	28	28	6,352	4	4	216	Others
นครศรีธรรมราช	267	271	34,188	4	4	249	Nakhon Si Thammarat
เพื่ออยู่อาศัย	259	263	31,580	4	4	249	Residential Building
อาคารระบบประปาและโรงกรองน้ำ	3	3	217	-	-	-	Water Supply and Filter Plant
เพื่อการศึกษา	1	1	420	-	-	-	Educational Building
เพื่อประโยชน์อื่น ๆ	4	4	1,971	-	-	-	Others

ตาราง 1.1 จำนวนผู้ที่ได้รับอนุมัติให้ก่อสร้าง จำนวนสิ่งก่อสร้างและพื้นที่ก่อสร้างอาคารโรงเรียน จำแนกตามชนิดของอาคาร เป็นรายภาคและจังหวัด (ต่อ)

TABLE 1.1 NUMBER OF PERMITS, NUMBER AND AREA OF BUILDING CONSTRUCTION BY TYPE OF BUILDING BY REGION AND PROVINCE (Contd.)

ภาคและจังหวัด / วัตถุประสงค์และชนิดของอาคาร	นอกเขตเทศบาล Non-municipal Areas						Region and Province / Objective and Type of Building
	ก่อสร้างใหม่ New Construction			ต่อเติมตัดแปลง Addition, Alteration			
	จำนวนที่อนุมัติ Permitted Number		พื้นที่ก่อสร้าง (ตร.ม.) Construction Area (sq.m.)	จำนวนที่อนุมัติ Permitted Number		พื้นที่ก่อสร้าง (ตร.ม.) Construction Area (sq.m.)	
	ราย Person	หลัง Unit		ราย Person	หลัง Unit		
	กระบี่	30	30	7,292	-	-	
เพื่ออยู่อาศัย	28	28	6,106	-	-	-	Residential Building
เพื่อการอุตสาหกรรมและโรงงาน	1	1	920	-	-	-	Industrial and Factory Building
หอพัก	1	1	266	-	-	-	Dormitory
พังงา	74	103	13,862	3	6	168	Phangnga
เพื่ออยู่อาศัย	67	96	12,410	3	6	168	Residential Building
เพื่อการพาณิชย์	3	3	578	-	-	-	Commercial Building
เพื่อการอุตสาหกรรมและโรงงาน	1	1	300	-	-	-	Industrial and Factory Building
ภัตตาคาร	1	1	112	-	-	-	Restaurants
เพื่อประโยชน์อื่น ๆ	2	2	462	-	-	-	Others
สุราษฎร์ธานี	113	135	30,075	-	-	-	Surat Thani
เพื่ออยู่อาศัย	105	127	18,018	-	-	-	Residential Building
เพื่อการพาณิชย์	3	3	1,864	-	-	-	Commercial Building
เพื่อการอุตสาหกรรมและโรงงาน	1	1	4,500	-	-	-	Industrial and Factory Building
อาคารระบบประปาและโรงกรองน้ำ	3	3	4,493	-	-	-	Water Supply and Filter Plant
เพื่อการเกษตร	1	1	1,200	-	-	-	Agricultural Building
ระนอง	121	121	14,919	5	5	1,094	Ranong
เพื่ออยู่อาศัย	114	114	12,348	4	4	440	Residential Building
เพื่อการพาณิชย์	1	1	400	1	1	654	Commercial Building
เพื่อประโยชน์อื่น ๆ	6	6	2,171	-	-	-	Others

ตาราง 1.1 จำนวนผู้ที่ได้รับอนุมัติให้ก่อสร้าง จำนวนสิ่งก่อสร้างและพื้นที่ก่อสร้างอาคารโรงงาน จำแนกตามชนิดของอาคาร เป็นรายภาคและจังหวัด (ต่อ)

TABLE 1.1 NUMBER OF PERMITS, NUMBER AND AREA OF BUILDING CONSTRUCTION BY TYPE OF BUILDING BY REGION AND PROVINCE (Contd.)

ภาคและจังหวัด / วัตถุประสงค์และชนิดของอาคาร	นอกเขตเทศบาล Non-municipal Areas						Region and Province / Objective and Type of Building
	ก่อสร้างใหม่ New Construction			ต่อเติมดัดแปลง Addition, Alteration			
	จำนวนที่อนุมัติ Permitted Number		พื้นที่ก่อสร้าง (ตร.ม.) Construction Area (sq.m.)	จำนวนที่อนุมัติ Permitted Number		พื้นที่ก่อสร้าง (ตร.ม.) Construction Area (sq.m.)	
	ราย Person	หลัง Unit		ราย Person	หลัง Unit		
ชุมพร	6	6	555	-	-	-	Chumphon
เพื่ออยู่อาศัย	6	6	555	-	-	-	Residential Building
สตูล	17	18	2,240	2	2	273	Satun
เพื่ออยู่อาศัย	13	13	1,925	1	1	253	Residential Building
เพื่อการอุตสาหกรรมและโรงงาน	-	-	-	1	1	20	Industrial and Factory Building
เพื่อการศึกษา	1	2	123	-	-	-	Educational Building
เพื่อประโยชน์อื่น ๆ	3	3	192	-	-	-	Others
ตรัง	295	335	37,426	3	3	686	Trang
เพื่ออยู่อาศัย	277	316	30,710	1	1	32	Residential Building
เพื่อการพาณิชย์	5	5	3,110	-	-	-	Commercial Building
เพื่อการอุตสาหกรรมและโรงงาน	3	3	2,802	1	1	606	Industrial and Factory Building
อาคารระบบประปาและโรงกรองน้ำ	7	8	558	-	-	-	Water Supply and Filter Plant
เพื่อการสาธารณสุข/โรงพยาบาล	-	-	-	1	1	48	Health/Hospital Building
เพื่อประโยชน์อื่น ๆ	3	3	246	-	-	-	Others
พัทลุง	179	179	35,281	6	6	324	Phatthalung
เพื่ออยู่อาศัย	143	143	17,139	1	1	96	Residential Building
เพื่อการพาณิชย์	4	4	1,264	-	-	-	Commercial Building
อาคารระบบประปาและโรงกรองน้ำ	18	18	14,225	-	-	-	Water Supply and Filter Plant
เพื่อการศึกษา	3	3	718	1	1	12	Educational Building
เพื่อการบันเทิง	1	1	625	-	-	-	Entertainment
เพื่อประโยชน์อื่น ๆ	10	10	1,310	4	4	216	Others

ตาราง 2 จำนวนผู้ที่ได้รับอนุมัติให้ก่อสร้าง จำนวนสิ่งก่อสร้างและพื้นที่ก่อสร้างของสิ่งก่อสร้างที่มีใช้อาคารโรงเรียน จำแนกตามเขตการปกครอง และภาค

TABLE 2 NUMBER OF PERMITS, NUMBER AND AREA OF CIVIL ENGINEERING CONSTRUCTION BY AREA AND REGION

ภาค	นอกเขตเทศบาล Non-municipal Areas						Region
	ก่อสร้างใหม่ New Construction			ต่อเติมตัดแปลง Addition, Alteration			
	จำนวนที่อนุมัติ		ความยาว (ม.)	จำนวนที่อนุมัติ		ความยาว (ม.)	
	Peritted Number		Length (m.)	Permitted Number		Length (m.)	
	ราย	แห่ง	พื้นที่ก่อสร้าง (ตร.ม.)	ราย	แห่ง	พื้นที่ก่อสร้าง (ตร.ม.)	
Person	Unit	Construction Area (sq.m.)	Person	Unit	Construction Area (sq.m.)		

ความยาวเป็น ม. ^{1/}

Length in M.

ทั่วประเทศ	1,019	1,137	354,027	112	145	115,569	Whole Kingdom
กรุงเทพฯและปริมณฑล	-	-	-	-	-	-	Bangkok and Vicinity
กลาง	15	15	2,727	2	2	1,300	Central
ตะวันออก	-	-	-	-	-	-	East
ตะวันตก	17	20	12,464	1	1	900	West
เหนือ	621	720	182,636	54	81	73,970	North
ตะวันออกเฉียงเหนือ	167	169	58,364	36	36	22,746	Northeast
ใต้	199	213	97,836	19	25	16,653	South

พื้นที่เป็น ตร.ม. ^{2/}

Area in Sq.m.

ทั่วประเทศ	138	151	100,853	12	13	5,756	Whole Kingdom
กรุงเทพฯและปริมณฑล	-	-	-	-	-	-	Bangkok and Vicinity
กลาง	5	9	3,913	7	8	5,595	Central
ตะวันออก	-	-	-	-	-	-	East
ตะวันตก	10	10	15,627	-	-	-	West
เหนือ	60	63	18,010	5	5	161	North
ตะวันออกเฉียงเหนือ	32	38	35,989	-	-	-	Northeast
ใต้	31	31	27,314	-	-	-	South

หมายเหตุ : ^{1/} ได้แก่ รั้ว/กำแพง ถนน สะพาน เขื่อน/คันดิน ท่อ/ทางระบายน้ำ และอื่น ๆ

^{2/} ได้แก่ สระว่ายน้ำ บ่อน้ำร้อน ทำเรือ สนามกีฬา ลานจอดรถ ป้ายโฆษณา และอื่น ๆ

Note : ^{1/} Such as fence/wall, road, bridge, dam, water drain and others.

^{2/} Such as swimming pool, petrol station, harbour, sport ground, car park, advertising board and others.

ตาราง 2.1 จำนวนผู้ที่ได้รับอนุมัติให้ก่อสร้าง จำนวนสิ่งก่อสร้างและพื้นที่ก่อสร้างของสิ่งก่อสร้างที่มีอาคารโรงเรือน จำแนกตามชนิดของสิ่งก่อสร้าง เป็นรายภาคและจังหวัด

TABLE 2.1 NUMBER OF PERMITS, NUMBER AND AREA OF CIVIL ENGINEERING CONSTRUCTION BY TYPE OF CONSTRUCTION BY REGION AND PROVINCE

ภาคและจังหวัด / ชนิดของสิ่งก่อสร้าง	นอกเขตเทศบาล Non-municipal Areas						Region and Province / Type of Construction
	ก่อสร้างใหม่ New Construction			ต่อเติมตัดแปลง Addition, Alteration			
	จำนวนที่อนุมัติ Permitted Number		ความยาว (ม.) Length (m.)	จำนวนที่อนุมัติ Permitted Number		ความยาว (ม.) Length (m.)	
	ราย Person	แห่ง Unit	พื้นที่ก่อสร้าง (ตร.ม.) Construction Area (sq.m.)	ราย Person	แห่ง Unit	พื้นที่ก่อสร้าง (ตร.ม.) Construction Area (sq.m.)	

ทั่วราชอาณาจักร

Whole Kingdom

รวม (ความยาวเป็น ม.)	1,019	1,137	354,027	112	145	115,569	Total (Length in m.)
รั้ว/กำแพง	142	146	15,806	8	8	2,255	Fence/Wall
ถนน/ทางรถไฟ	601	642	261,778	65	96	79,162	Road
สะพาน	31	32	4,441	9	9	1,877	Bridge
เขื่อน/คันดิน	31	35	5,984	8	8	4,441	Dam
ท่อ/ทางระบายน้ำ	192	253	48,410	13	15	14,847	Water Drain
อื่น ๆ	22	29	17,608	9	9	12,987	Others
รวม (พื้นที่เป็น ตร.ม.)	138	151	100,853	12	13	5,756	Total (Area in sq.m.)
สระว่ายน้ำ	4	4	4,285	-	-	-	Swimming Pool
ปั๊มน้ำมัน	17	23	25,470	-	-	-	Petrol Station
ท่าเรือ	1	1	112	-	-	-	Harbour
สนามกีฬา	19	19	31,881	-	-	-	Sport Ground
ลานจอดรถ	10	10	4,130	-	-	-	Car Park
ป้ายโฆษณา	15	19	3,495	-	-	-	Advertising Board
อื่น ๆ	72	75	31,480	12	13	5,756	Others

ตาราง 2.1 จำนวนผู้ที่ได้รับอนุมัติให้ก่อสร้าง จำนวนสิ่งก่อสร้างและพื้นที่ก่อสร้างของสิ่งก่อสร้างที่มีอาคารโรงเรียน จำแนกตามชนิดของสิ่งก่อสร้าง เป็นรายภาคและจังหวัด (ต่อ)

TABLE 2.1 NUMBER OF PERMITS, NUMBER AND AREA OF CIVIL ENGINEERING CONSTRUCTION BY TYPE OF CONSTRUCTION BY REGION AND PROVINCE (Contd.)

ภาคและจังหวัด / ชนิดของสิ่งก่อสร้าง	นอกเขตเทศบาล Non-municipal Areas						Region and Province / Type of Construction
	ก่อสร้างใหม่ New Construction			ต่อเติมดัดแปลง Addition, Alteration			
	จำนวนที่อนุมัติ Permitted Number		ความยาว (ม.) Length (m.)	จำนวนที่อนุมัติ Permitted Number		ความยาว (ม.) Length (m.)	
	ราย Person	แห่ง Unit	พื้นที่ก่อสร้าง (ตร.ม.) Construction Area (sq.m.)	ราย Person	แห่ง Unit	พื้นที่ก่อสร้าง (ตร.ม.) Construction Area (sq.m.)	

ภาคกลาง

Central Region

รวม (ความยาวเป็น ม.)	15	15	2,727	2	2	1,300	Total (Length in m.)
รั้ว/กำแพง	3	3	601	-	-	-	Fence/Wall
ถนน/ทางรถไฟ	10	10	2,013	-	-	-	Road
สะพาน	-	-	-	1	1	700	Bridge
ท่อ/ทางระบายน้ำ	2	2	113	-	-	-	Water Drain
อื่น ๆ	-	-	-	1	1	600	Others
รวม (พื้นที่เป็น ตร.ม.)	5	9	3,913	7	8	5,595	Total (Area in sq.m.)
สนามกีฬา	1	1	256	-	-	-	Sport Ground
ป้ายโฆษณา	2	6	3,457	-	-	-	Advertising Board
อื่น ๆ	2	2	200	7	8	5,595	Others

ลพบุรี

Lop Buri

รวม (ความยาวเป็น ม.)	13	13	2,141	2	2	1,300	Total (Length in m.)
รั้ว/กำแพง	1	1	15	-	-	-	Fence/Wall
ถนน/ทางรถไฟ	10	10	2,013	-	-	-	Road
สะพาน	-	-	-	1	1	700	Bridge
ท่อ/ทางระบายน้ำ	2	2	113	-	-	-	Water Drain
อื่น ๆ	-	-	-	1	1	600	Others

ตาราง 2.1 จำนวนผู้ที่ได้รับอนุมัติให้ก่อสร้าง จำนวนสิ่งก่อสร้างและพื้นที่ก่อสร้างของสิ่งก่อสร้างที่มีอาคารโรงเรือน จำนวนตามชนิดของสิ่งก่อสร้าง เป็นรายภาคและจังหวัด (ต่อ)

TABLE 2.1 NUMBER OF PERMITS, NUMBER AND AREA OF CIVIL ENGINEERING CONSTRUCTION BY TYPE OF CONSTRUCTION BY REGION AND PROVINCE (Contd.)

ภาคและจังหวัด / ชนิดของสิ่งก่อสร้าง	นอกเขตเทศบาล Non-municipal Areas						Region and Province / Type of Construction
	ก่อสร้างใหม่ New Construction			ต่อเติมดัดแปลง Addition, Alteration			
	จำนวนที่อนุมัติ Permitted Number		ความยาว (ม.) Length (m.)	จำนวนที่อนุมัติ Permitted Number		ความยาว (ม.) Length (m.)	
	ราย Person	แห่ง Unit	พื้นที่ก่อสร้าง (ตร.ม.) Construction Area (sq.m.)	ราย Person	แห่ง Unit	พื้นที่ก่อสร้าง (ตร.ม.) Construction Area (sq.m.)	
รวม (พื้นที่เป็น ตร.ม.)	5	9	3,913	7	8	5,595	Total (Area in sq.m.)
สนามกีฬา	1	1	256	-	-	-	Sport Ground
ป้ายโฆษณา	2	6	3,457	-	-	-	Advertising Board
อื่น ๆ	2	2	200	7	8	5,595	Others
สระบุรี							Saraburi
รวม (ความยาวเป็น ม.)	2	2	586	-	-	-	Total (Length in m.)
รั้ว/กำแพง	2	2	586	-	-	-	Fence/Wall

ตาราง 2.1 จำนวนผู้ที่ได้รับอนุมัติให้ก่อสร้าง จำนวนสิ่งก่อสร้างและพื้นที่ก่อสร้างของสิ่งก่อสร้างที่มีชื่ออาคารโรงเรียน จำแนกตามชนิดของสิ่งก่อสร้าง เป็นรายภาคและจังหวัด (ต่อ)

TABLE 2.1 NUMBER OF PERMITS, NUMBER AND AREA OF CIVIL ENGINEERING CONSTRUCTION BY TYPE OF CONSTRUCTION BY REGION AND PROVINCE (Contd.)

ภาคและจังหวัด / ชนิดของสิ่งก่อสร้าง	นอกเขตเทศบาล Non-municipal Areas						Region and Province / Type of Construction
	ก่อสร้างใหม่ New Construction			ต่อเติมดัดแปลง Addition, Alteration			
	จำนวนที่อนุมัติ Permitted Number		ความยาว (ม.) Length (m.)	จำนวนที่อนุมัติ Permitted Number		ความยาว (ม.) Length (m.)	
	ราย Person	แห่ง Unit	พื้นที่ก่อสร้าง (ตร.ม.) Construction Area (sq.m.)	ราย Person	แห่ง Unit	พื้นที่ก่อสร้าง (ตร.ม.) Construction Area (sq.m.)	
ภาคตะวันตก	Western Region						
รวม (ความยาวเป็น ม.)	17	20	12,464	1	1	900	Total (Length in m.)
รั้ว/กำแพง	6	6	2,740	-	-	-	Fence/Wall
ถนน/ทางรถไฟ	8	11	9,644	1	1	900	Road
สะพาน	2	2	60	-	-	-	Bridge
อื่น ๆ	1	1	20	-	-	-	Others
รวม (พื้นที่เป็น ตร.ม.)	10	10	15,627	-	-	-	Total (Area in sq.m.)
สระว่ายน้ำ	1	1	1,021	-	-	-	Swimming Pool
ปั้มน้ำมัน	4	4	9,990	-	-	-	Petrol Station
ลานจอดรถ	2	2	1,498	-	-	-	Car Park
อื่น ๆ	3	3	3,118	-	-	-	Others
ราชบุรี	Ratchaburi						
รวม (ความยาวเป็น ม.)	2	2	2,209	-	-	-	Total (Length in m.)
ถนน/ทางรถไฟ	2	2	2,209	-	-	-	Road
สมุทรสงคราม	Samut Songkhram						
รวม (ความยาวเป็น ม.)	10	10	4,965	1	1	900	Total (Length in m.)
รั้ว/กำแพง	3	3	1,952	-	-	-	Fence/Wall
ถนน/ทางรถไฟ	4	4	2,933	1	1	900	Road
สะพาน	2	2	60	-	-	-	Bridge
อื่น ๆ	1	1	20	-	-	-	Others

ตาราง 2.1 จำนวนผู้ที่ได้รับอนุมัติให้ก่อสร้าง จำนวนสิ่งก่อสร้างและพื้นที่ก่อสร้างของสิ่งก่อสร้างที่มีอาคารโรงเรียน จำแนกตามชนิดของสิ่งก่อสร้าง เป็นรายภาคและจังหวัด (ต่อ)

TABLE 2.1 NUMBER OF PERMITS, NUMBER AND AREA OF CIVIL ENGINEERING CONSTRUCTION BY TYPE OF CONSTRUCTION BY REGION AND PROVINCE (Contd.)

ภาคและจังหวัด / ชนิดของสิ่งก่อสร้าง	นอกเขตเทศบาล Non-municipal Areas						Region and Province / Type of Construction
	ก่อสร้างใหม่ New Construction			ต่อเติมดัดแปลง Addition, Alteration			
	จำนวนที่อนุมัติ Permitted Number		ความยาว (ม.) Length (m.)	จำนวนที่อนุมัติ Permitted Number		ความยาว (ม.) Length (m.)	
	ราย Person	แห่ง Unit	พื้นที่ก่อสร้าง (ตร.ม.) Construction Area (sq.m.)	ราย Person	แห่ง Unit	พื้นที่ก่อสร้าง (ตร.ม.) Construction Area (sq.m.)	

ประจวบคีรีขันธ์

Prachuap Khiri Khan

รวม (ความยาวเป็น ม.)	5	8	5,290	-	-	-	Total (Length in m.)
รั้ว/กำแพง	3	3	788	-	-	-	Fence/Wall
ถนน/ทางรถไฟ	2	5	4,502	-	-	-	Road
รวม (พื้นที่เป็น ตร.ม.)	10	10	15,627	-	-	-	Total (Area in sq.m.)
สระว่ายน้ำ	1	1	1,021	-	-	-	Swimming Pool
ปั้มน้ำมัน	4	4	9,990	-	-	-	Petrol Station
ลานจอดรถ	2	2	1,498	-	-	-	Car Park
อื่น ๆ	3	3	3,118	-	-	-	Others

ตาราง 2.1 จำนวนผู้ที่ได้รับอนุมัติให้ก่อสร้าง จำนวนสิ่งก่อสร้างและพื้นที่ก่อสร้างของสิ่งก่อสร้างที่มีอาคารโรงเรียน จำแนกตามชนิดของสิ่งก่อสร้าง เป็นรายภาคและจังหวัด (ต่อ)

TABLE 2.1 NUMBER OF PERMITS, NUMBER AND AREA OF CIVIL ENGINEERING CONSTRUCTION BY TYPE OF CONSTRUCTION BY REGION AND PROVINCE (Contd.)

ภาคและจังหวัด / ชนิดของสิ่งก่อสร้าง	นอกเขตเทศบาล Non-municipal Areas						Region and Province / Type of Construction
	ก่อสร้างใหม่ New Construction			ต่อเติมดัดแปลง Addition, Alteration			
	จำนวนที่อนุมัติ		ความยาว (ม.)	จำนวนที่อนุมัติ		ความยาว (ม.)	
	Permitted Number		Length (m.)	Permitted Number		Length (m.)	
	ราย	แห่ง	พื้นที่ก่อสร้าง (ตร.ม.)	ราย	แห่ง	พื้นที่ก่อสร้าง (ตร.ม.)	
Person	Unit	Construction Area (sq.m.)	Person	Unit	Construction Area (sq.m.)		

ภาคเหนือ	Northern Region						
รวม (ความยาวเป็น ม.)	621	720	182,636	54	81	73,970	Total (Length in m.)
รั้ว/กำแพง	76	80	6,309	4	4	1,787	Fence/Wall
ถนน/ทางรถไฟ	363	386	126,489	28	54	47,772	Road
สะพาน	20	20	3,218	8	8	1,177	Bridge
เขื่อน/คันดิน	22	26	3,202	4	4	272	Dam
ท่อ/ทางระบายน้ำ	122	183	25,958	7	8	10,687	Water Drain
อื่น ๆ	18	25	17,460	3	3	12,275	Others
รวม (พื้นที่เป็น ตร.ม.)	60	63	18,010	5	5	161	Total (Area in sq.m.)
สระว่ายน้ำ	2	2	1,264	-	-	-	Swimming Pool
ปั๊มน้ำมัน	2	2	2,475	-	-	-	Petrol Station
สนามกีฬา	9	9	6,249	-	-	-	Sport Ground
ลานจอดรถ	5	5	1,725	-	-	-	Car Park
อื่น ๆ	42	45	6,297	5	5	161	Others

ลำพูน	Lamphun						
รวม (ความยาวเป็น ม.)	33	33	1,954	2	2	21	Total (Length in m.)
รั้ว/กำแพง	23	23	503	2	2	21	Fence/Wall
ถนน/ทางรถไฟ	10	10	1,451	-	-	-	Road
รวม (พื้นที่เป็น ตร.ม.)	1	1	864	-	-	-	Total (Area in sq.m.)
อื่น ๆ	1	1	864	-	-	-	Others

ตาราง 2.1 จำนวนผู้ที่ได้รับอนุมัติให้ก่อสร้าง จำนวนสิ่งก่อสร้างและพื้นที่ก่อสร้างของสิ่งก่อสร้างที่มีชื่ออาคารโรงเรียน จำแนกตามชนิดของสิ่งก่อสร้าง เป็นรายภาคและจังหวัด (ต่อ)

TABLE 2.1 NUMBER OF PERMITS, NUMBER AND AREA OF CIVIL ENGINEERING CONSTRUCTION BY TYPE OF CONSTRUCTION BY REGION AND PROVINCE (Contd.)

ภาคและจังหวัด / ชนิดของสิ่งก่อสร้าง	นอกเขตเทศบาล Non-municipal Areas						Region and Province / Type of Construction
	ก่อสร้างใหม่ New Construction			ต่อเติมดัดแปลง Addition, Alteration			
	จำนวนที่อนุมัติ Permitted Number		ความยาว (ม.) Length (m.)	จำนวนที่อนุมัติ Permitted Number		ความยาว (ม.) Length (m.)	
	ราย Person	แห่ง Unit	พื้นที่ก่อสร้าง (ตร.ม.) Construction Area (sq.m.)	ราย Person	แห่ง Unit	พื้นที่ก่อสร้าง (ตร.ม.) Construction Area (sq.m.)	

ลำปาง

Lampang

รวม (ความยาวเป็น ม.)	240	279	59,994	33	36	13,212	Total (Length in m.)
รั้ว/กำแพง	7	7	2,270	1	1	1,366	Fence/Wall
ถนน/ทางรถไฟ	138	151	37,863	20	22	9,562	Road
สะพาน	8	8	2,452	4	4	1,145	Bridge
เขื่อน/คันดิน	13	13	1,223	3	3	52	Dam
ท่อ/ทางระบายน้ำ	67	92	15,083	5	6	1,087	Water Drain
อื่น ๆ	7	8	1,103	-	-	-	Others
รวม (พื้นที่เป็น ตร.ม.)	22	25	4,193	4	4	146	Total (Area in sq.m.)
สระว่ายน้ำ	1	1	1,200	-	-	-	Swimming Pool
สนามกีฬา	2	2	900	-	-	-	Sport Ground
อื่น ๆ	19	22	2,093	4	4	146	Others

อุตรดิตถ์

Uttaradit

รวม (ความยาวเป็น ม.)	16	16	5,776	2	2	11,475	Total (Length in m.)
รั้ว/กำแพง	6	6	458	-	-	-	Fence/Wall
ถนน/ทางรถไฟ	6	6	4,569	-	-	-	Road
ท่อ/ทางระบายน้ำ	4	4	749	-	-	-	Water Drain
อื่น ๆ	-	-	-	2	2	11,475	Others
รวม (พื้นที่เป็น ตร.ม.)	7	7	1,176	-	-	-	Total (Area in sq.m.)
สนามกีฬา	1	1	836	-	-	-	Sport Ground
อื่น ๆ	6	6	340	-	-	-	Others

ตาราง 2.1 จำนวนผู้ที่ได้รับอนุมัติให้ก่อสร้าง จำนวนสิ่งก่อสร้างและพื้นที่ก่อสร้างของสิ่งก่อสร้างที่มีอาคารโรงเรือน จำแนกตามชนิดของสิ่งก่อสร้าง เป็นรายภาคและจังหวัด (ต่อ)

TABLE 2.1 NUMBER OF PERMITS, NUMBER AND AREA OF CIVIL ENGINEERING CONSTRUCTION BY TYPE OF CONSTRUCTION BY REGION AND PROVINCE (Contd.)

ภาคและจังหวัด / ชนิดของสิ่งก่อสร้าง	นอกเขตเทศบาล Non-municipal Areas						Region and Province / Type of Construction
	ก่อสร้างใหม่ New Construction			ต่อเติมดัดแปลง Addition, Alteration			
	จำนวนที่อนุมัติ Permitted Number		ความยาว (ม.) Length (m.)	จำนวนที่อนุมัติ Permitted Number		ความยาว (ม.) Length (m.)	
	ราย Person	แห่ง Unit	พื้นที่ก่อสร้าง (ตร.ม.) Construction Area (sq.m.)	ราย Person	แห่ง Unit	พื้นที่ก่อสร้าง (ตร.ม.) Construction Area (sq.m.)	
	แพร่						
Phrae							
รวม (ความยาวเป็น ม.)	6	6	1,417	-	-	-	Total (Length in m.)
เขื่อน/คันดิน	1	1	52	-	-	-	Dam
ท่อ/ทางระบายน้ำ	5	5	1,365	-	-	-	Water Drain
น่าน							
Nan							
รวม (ความยาวเป็น ม.)	31	38	5,081	-	-	-	Total (Length in m.)
รั้ว/กำแพง	9	13	1,350	-	-	-	Fence/Wall
ถนน/ทางรถไฟ	11	11	2,250	-	-	-	Road
สะพาน	1	1	112	-	-	-	Bridge
เขื่อน/คันดิน	2	5	130	-	-	-	Dam
ท่อ/ทางระบายน้ำ	3	3	390	-	-	-	Water Drain
อื่น ๆ	5	5	849	-	-	-	Others
รวม (พื้นที่เป็น ตร.ม.)	4	4	185	-	-	-	Total (Area in sq.m.)
ลานจอดรถ	1	1	45	-	-	-	Car Park
อื่น ๆ	3	3	140	-	-	-	Others
แม่ฮ่องสอน							
Mae Hong Son							
รวม (ความยาวเป็น ม.)	167	168	65,001	2	2	1,100	Total (Length in m.)
รั้ว/กำแพง	5	5	470	-	-	-	Fence/Wall
ถนน/ทางรถไฟ	137	138	59,084	1	1	300	Road

ตาราง 2.1 จำนวนผู้ที่ได้รับอนุมัติให้ก่อสร้าง จำนวนสิ่งก่อสร้างและพื้นที่ก่อสร้างของสิ่งก่อสร้างที่มีอาคารโรงเรียน จำแนกตามชนิดของสิ่งก่อสร้าง เป็นรายภาคและจังหวัด (ต่อ)

TABLE 2.1 NUMBER OF PERMITS, NUMBER AND AREA OF CIVIL ENGINEERING CONSTRUCTION BY TYPE OF CONSTRUCTION BY REGION AND PROVINCE (Contd.)

ภาคและจังหวัด / ชนิดของสิ่งก่อสร้าง	นอกเขตเทศบาล Non-municipal Areas						Region and Province / Type of Construction
	ก่อสร้างใหม่ New Construction			ต่อเติมดัดแปลง Addition, Alteration			
	จำนวนที่อนุมัติ Permitted Number		ความยาว (ม.) Length (m.)	จำนวนที่อนุมัติ Permitted Number		ความยาว (ม.) Length (m.)	
	ราย Person	แห่ง Unit	พื้นที่ก่อสร้าง (ตร.ม.) Construction Area (sq.m.)	ราย Person	แห่ง Unit	พื้นที่ก่อสร้าง (ตร.ม.) Construction Area (sq.m.)	
	สะพาน	11	11	654	-	-	
เขื่อน/คันดิน	3	3	357	-	-	-	Dam
ท่อ/ทางระบายน้ำ	8	8	2,668	-	-	-	Water Drain
อื่น ๆ	3	3	1,768	1	1	800	Others
รวม (พื้นที่เป็น ตร.ม.)	12	12	3,917	-	-	-	Total (Area in sq.m.)
สระว่ายน้ำ	1	1	64	-	-	-	Swimming Pool
สนามกีฬา	4	4	3,525	-	-	-	Sport Ground
อื่น ๆ	7	7	328	-	-	-	Others
นครสวรรค์							Nakhon Sawan
รวม (ความยาวเป็น ม.)	42	73	27,692	2	3	6,480	Total (Length in m.)
รั้ว/กำแพง	5	5	628	1	1	400	Fence/Wall
ถนน/ทางรถไฟ	20	22	9,338	1	2	6,080	Road
เขื่อน/คันดิน	1	1	10	-	-	-	Dam
ท่อ/ทางระบายน้ำ	14	37	4,096	-	-	-	Water Drain
อื่น ๆ	2	8	13,620	-	-	-	Others
รวม (พื้นที่เป็น ตร.ม.)	8	8	4,572	1	1	15	Total (Area in sq.m.)
สนามกีฬา	1	1	700	-	-	-	Sport Ground
ลานจอดรถ	4	4	1,680	-	-	-	Car Park
อื่น ๆ	3	3	2,192	1	1	15	Others

ตาราง 2.1 จำนวนผู้ที่ได้รับอนุมัติให้ก่อสร้าง จำนวนสิ่งก่อสร้างและพื้นที่ก่อสร้างของสิ่งก่อสร้างที่มีใช้อาคารโรงเรียน จำแนกตามชนิดของสิ่งก่อสร้าง เป็นรายภาคและจังหวัด (ต่อ)

TABLE 2.1 NUMBER OF PERMITS, NUMBER AND AREA OF CIVIL ENGINEERING CONSTRUCTION BY TYPE OF CONSTRUCTION BY REGION AND PROVINCE (Contd.)

ภาคและจังหวัด / ชนิดของสิ่งก่อสร้าง	นอกเขตเทศบาล Non-municipal Areas						Region and Province / Type of Construction
	ก่อสร้างใหม่ New Construction			ต่อเติมดัดแปลง Addition, Alteration			
	จำนวนที่อนุมัติ Permitted Number		ความยาว (ม.) Length (m.)	จำนวนที่อนุมัติ Permitted Number		ความยาว (ม.) Length (m.)	
	ราย Person	แห่ง Unit	พื้นที่ก่อสร้าง (ตร.ม.) Construction Area (sq.m.)	ราย Person	แห่ง Unit	พื้นที่ก่อสร้าง (ตร.ม.) Construction Area (sq.m.)	
สุโขทัย Sukhothai							
รวม (ความยาวเป็น ม.)	52	65	7,708	3	20	17,981	Total (Length in m.)
รั้ว/กำแพง	21	21	630	-	-	-	Fence/Wall
ถนน/ทางรถไฟ	13	13	4,112	3	20	17,981	Road
เขื่อน/คันดิน	1	1	1,398	-	-	-	Dam
ท่อ/ทางระบายน้ำ	17	30	1,568	-	-	-	Water Drain
รวม (พื้นที่เป็น ตร.ม.)	2	2	2,475	-	-	-	Total (Area in sq.m.)
ปั๊มน้ำมัน	2	2	2,475	-	-	-	Petrol Station
พิจิตร Phichit							
รวม (ความยาวเป็น ม.)	27	34	6,184	8	8	15,765	Total (Length in m.)
ถนน/ทางรถไฟ	24	31	6,036	2	2	6,133	Road
สะพาน	-	-	-	4	4	32	Bridge
ท่อ/ทางระบายน้ำ	2	2	28	2	2	9,600	Water Drain
อื่น ๆ	1	1	120	-	-	-	Others
รวม (พื้นที่เป็น ตร.ม.)	3	3	340	-	-	-	Total (Area in sq.m.)
อื่น ๆ	3	3	340	-	-	-	Others
เพชรบูรณ์ Phetchabun							
รวม (ความยาวเป็น ม.)	7	8	1,829	2	8	7,936	Total (Length in m.)
ถนน/ทางรถไฟ	4	4	1,786	1	7	7,716	Road
เขื่อน/คันดิน	1	2	32	1	1	220	Dam
ท่อ/ทางระบายน้ำ	2	2	11	-	-	-	Water Drain
รวม (พื้นที่เป็น ตร.ม.)	1	1	288	-	-	-	Total (Area in sq.m.)
สนามกีฬา	1	1	288	-	-	-	Sport Ground

ตาราง 2.1 จำนวนผู้ที่ได้รับอนุมัติให้ก่อสร้าง จำนวนสิ่งก่อสร้างและพื้นที่ก่อสร้างของสิ่งก่อสร้างที่มีใช้อาคารโรงเรียน จำแนกตามชนิดของสิ่งก่อสร้าง เป็นรายภาคและจังหวัด (ต่อ)

TABLE 2.1 NUMBER OF PERMITS, NUMBER AND AREA OF CIVIL ENGINEERING CONSTRUCTION BY TYPE OF CONSTRUCTION BY REGION AND PROVINCE (Contd.)

ภาคและจังหวัด / ชนิดของสิ่งก่อสร้าง	นอกเขตเทศบาล Non-municipal Areas						Region and Province / Type of Construction
	ก่อสร้างใหม่ New Construction			ต่อเติมตัดแปลง Addition, Alteration			
	จำนวนที่อนุมัติ Permitted Number		ความยาว (ม.) Length (m.)	จำนวนที่อนุมัติ Permitted Number		ความยาว (ม.) Length (m.)	
	ราย Person	แห่ง Unit	พื้นที่ก่อสร้าง (ตร.ม.) Construction Area (sq.m.)	ราย Person	แห่ง Unit	พื้นที่ก่อสร้าง (ตร.ม.) Construction Area (sq.m.)	
ภาคตะวันออกเฉียงเหนือ							Northeastern Region
รวม (ความยาวเป็น ม.)	167	169	58,364	36	36	22,746	Total (Length in m.)
รั้ว/กำแพง	52	52	6,024	4	4	468	Fence/Wall
ถนน/ทางรถไฟ	80	81	46,375	22	22	17,987	Road
สะพาน	3	4	860	-	-	-	Bridge
เขื่อน/กั้นดิน	3	3	85	4	4	4,169	Dam
ท่อ/ทางระบายน้ำ	28	28	5,006	1	1	10	Water Drain
อื่น ๆ	1	1	14	5	5	112	Others
รวม (พื้นที่เป็น ตร.ม.)	32	38	35,989	-	-	-	Total (Area in sq.m.)
ปั๊มน้ำมัน	6	12	11,055	-	-	-	Petrol Station
สนามกีฬา	3	3	7,704	-	-	-	Sport Ground
ลานจอดรถ	2	2	785	-	-	-	Car Park
ป้ายโฆษณา	13	13	38	-	-	-	Advertising Board
อื่น ๆ	8	8	16,407	-	-	-	Others
บุรีรัมย์							Buri Ram
รวม (ความยาวเป็น ม.)	9	9	4,066	2	2	1,955	Total (Length in m.)
รั้ว/กำแพง	5	5	1,145	-	-	-	Fence/Wall
ถนน/ทางรถไฟ	4	4	2,921	2	2	1,955	Road
รวม (พื้นที่เป็น ตร.ม.)	4	4	6,335	-	-	-	Total (Area in sq.m.)
ปั๊มน้ำมัน	2	2	5,200	-	-	-	Petrol Station
ลานจอดรถ	1	1	735	-	-	-	Car Park
อื่น ๆ	1	1	400	-	-	-	Others

ตาราง 2.1 จำนวนผู้ที่ได้รับอนุมัติให้ก่อสร้าง จำนวนสิ่งก่อสร้างและพื้นที่ก่อสร้างของสิ่งก่อสร้างที่มีอาคารโรงเรือน จำแนกตามชนิดของสิ่งก่อสร้าง เป็นรายภาคและจังหวัด (ต่อ)

TABLE 2.1 NUMBER OF PERMITS, NUMBER AND AREA OF CIVIL ENGINEERING CONSTRUCTION BY TYPE OF CONSTRUCTION BY REGION AND PROVINCE (Contd.)

ภาคและจังหวัด / ชนิดของสิ่งก่อสร้าง	นอกเขตเทศบาล Non-municipal Areas						Region and Province / Type of Construction
	ก่อสร้างใหม่ New Construction			ต่อเติมดัดแปลง Addition, Alteration			
	จำนวนที่อนุมัติ Permitted Number		ความยาว (ม.) Length (m.)	จำนวนที่อนุมัติ Permitted Number		ความยาว (ม.) Length (m.)	
	ราย Person	แห่ง Unit	พื้นที่ก่อสร้าง (ตร.ม.) Construction Area (sq.m.)	ราย Person	แห่ง Unit	พื้นที่ก่อสร้าง (ตร.ม.) Construction Area (sq.m.)	
สุรินทร์							Surin
รวม (ความยาวเป็น ม.)	33	33	2,962	1	1	3,810	Total (Length in m.)
รั้ว/กำแพง	29	29	1,354	-	-	-	Fence/Wall
ถนน/ทางรถไฟ	3	3	1,428	-	-	-	Road
เขื่อน/คันดิน	-	-	-	1	1	3,810	Dam
ท่อ/ทางระบายน้ำ	1	1	180	-	-	-	Water Drain
รวม (พื้นที่เป็น ตร.ม.)	2	8	6,105	-	-	-	Total (Area in sq.m.)
ปั๊มน้ำมัน	1	7	4,505	-	-	-	Petrol Station
อื่น ๆ	1	1	1,600	-	-	-	Others
อุบลราชธานี							Ubon Ratchathani
รวม (ความยาวเป็น ม.)	25	26	17,723	6	6	2,912	Total (Length in m.)
รั้ว/กำแพง	1	1	1,895	-	-	-	Fence/Wall
ถนน/ทางรถไฟ	18	19	15,220	1	1	2,800	Road
สะพาน	1	1	120	-	-	-	Bridge
เขื่อน/คันดิน	1	1	22	-	-	-	Dam
ท่อ/ทางระบายน้ำ	3	3	452	-	-	-	Water Drain
อื่น ๆ	1	1	14	5	5	112	Others
รวม (พื้นที่เป็น ตร.ม.)	9	9	11,986	-	-	-	Total (Area in sq.m.)
ปั๊มน้ำมัน	3	3	1,350	-	-	-	Petrol Station
สนามกีฬา	2	2	7,404	-	-	-	Sport Ground
อื่น ๆ	4	4	3,232	-	-	-	Others

ตาราง 2.1 จำนวนผู้ที่ได้รับอนุมัติให้ก่อสร้าง จำนวนสิ่งก่อสร้างและพื้นที่ก่อสร้างของสิ่งก่อสร้างที่มีอาคารโรงเรือน จำแนกตามชนิดของสิ่งก่อสร้าง เป็นรายภาคและจังหวัด (ต่อ)

TABLE 2.1 NUMBER OF PERMITS, NUMBER AND AREA OF CIVIL ENGINEERING CONSTRUCTION BY TYPE OF CONSTRUCTION BY REGION AND PROVINCE (Contd.)

ภาคและจังหวัด / ชนิดของสิ่งก่อสร้าง	นอกเขตเทศบาล Non-municipal Areas						Region and Province / Type of Construction
	ก่อสร้างใหม่ New Construction			ต่อเติมตัดแปลง Addition, Alteration			
	จำนวนที่อนุมัติ Permitted Number		ความยาว (ม.) Length (m.)	จำนวนที่อนุมัติ Permitted Number		ความยาว (ม.) Length (m.)	
	ราย Person	แห่ง Unit	พื้นที่ก่อสร้าง (ตร.ม.) Construction Area (sq.m.)	ราย Person	แห่ง Unit	พื้นที่ก่อสร้าง (ตร.ม.) Construction Area (sq.m.)	
ชัยภูมิ							Chaiyaphum
รวม (ความยาวเป็น ม.)	2	2	1,026	13	13	7,430	Total (Length in m.)
รั้ว/กำแพง	1	1	26	-	-	-	Fence/Wall
ถนน/ทางรถไฟ	1	1	1,000	12	12	7,420	Road
ท่อ/ทางระบายน้ำ	-	-	-	1	1	10	Water Drain
หนองบัวลำภู							Nong Bua Lam Phu
รวม (ความยาวเป็น ม.)	1	1	200	1	1	80	Total (Length in m.)
รั้ว/กำแพง	1	1	200	1	1	80	Fence/Wall
อุดรธานี							Udon Thani
รวม (ความยาวเป็น ม.)	30	30	6,946	-	-	-	Total (Length in m.)
ถนน/ทางรถไฟ	14	14	5,543	-	-	-	Road
เขื่อน/คันดิน	2	2	63	-	-	-	Dam
ท่อ/ทางระบายน้ำ	14	14	1,340	-	-	-	Water Drain
รวม (พื้นที่เป็น ตร.ม.)	13	13	38	-	-	-	Total (Area in sq.m.)
ป้ายโฆษณา	13	13	38	-	-	-	Advertising Board
เลย							Loei
รวม (ความยาวเป็น ม.)	44	45	20,878	8	8	6,163	Total (Length in m.)
รั้ว/กำแพง	4	4	514	-	-	-	Fence/Wall
ถนน/ทางรถไฟ	29	29	16,795	7	7	5,812	Road

ตาราง 2.1 จำนวนผู้ที่ได้รับอนุมัติให้ก่อสร้าง จำนวนสิ่งก่อสร้างและพื้นที่ก่อสร้างของสิ่งก่อสร้างที่มีใช้อาคารโรงเรือน จำแนกตามชนิดของสิ่งก่อสร้าง เป็นรายภาคและจังหวัด (ต่อ)

TABLE 2.1 NUMBER OF PERMITS, NUMBER AND AREA OF CIVIL ENGINEERING CONSTRUCTION BY TYPE OF CONSTRUCTION BY REGION AND PROVINCE (Contd.)

ภาคและจังหวัด / ชนิดของสิ่งก่อสร้าง	นอกเขตเทศบาล Non-municipal Areas						Region and Province / Type of Construction
	ก่อสร้างใหม่ New Construction			ต่อเติมดัดแปลง Addition, Alteration			
	จำนวนที่อนุมัติ Permitted Number		ความยาว (ม.) Length (m.)	จำนวนที่อนุมัติ Permitted Number		ความยาว (ม.) Length (m.)	
	ราย Person	แห่ง Unit	พื้นที่ก่อสร้าง (ตร.ม.) Construction Area (sq.m.)	ราย Person	แห่ง Unit	พื้นที่ก่อสร้าง (ตร.ม.) Construction Area (sq.m.)	
สะพาน	2	3	740	-	-	-	Bridge
เขื่อน/คันดิน	-	-	-	1	1	351	Dam
ท่อ/ทางระบายน้ำ	9	9	2,829	-	-	-	Water Drain
รวม (พื้นที่เป็น ตร.ม.)	3	3	725	-	-	-	Total (Area in sq.m.)
สนามกีฬา	1	1	300	-	-	-	Sport Ground
ลานจอดรถ	1	1	50	-	-	-	Car Park
อื่น ๆ	1	1	375	-	-	-	Others
หนองคาย							Nong Khai
รวม (ความยาวเป็น ม.)	-	-	-	2	2	188	Total (Length in m.)
รั้ว/กำแพง	-	-	-	2	2	188	Fence/Wall
ร้อยเอ็ด							Roi Et
รวม (ความยาวเป็น ม.)	23	23	4,563	3	3	208	Total (Length in m.)
รั้ว/กำแพง	11	11	890	1	1	200	Fence/Wall
ถนน/ทางรถไฟ	11	11	3,468	-	-	-	Road
เขื่อน/คันดิน	-	-	-	2	2	8	Dam
ท่อ/ทางระบายน้ำ	1	1	205	-	-	-	Water Drain
รวม (พื้นที่เป็น ตร.ม.)	1	1	10,800	-	-	-	Total (Area in sq.m.)
อื่น ๆ	1	1	10,800	-	-	-	Others

ตาราง 2.1 จำนวนผู้ที่ได้รับอนุมัติให้ก่อสร้าง จำนวนสิ่งก่อสร้างและพื้นที่ก่อสร้างของสิ่งก่อสร้างที่มีอาคารโรงเรือน จำแนกตามชนิดของสิ่งก่อสร้าง เป็นรายภาคและจังหวัด (ต่อ)

TABLE 2.1 NUMBER OF PERMITS, NUMBER AND AREA OF CIVIL ENGINEERING CONSTRUCTION BY TYPE OF CONSTRUCTION BY REGION AND

PROVINCE (Contd.)

ภาคและจังหวัด / ชนิดของสิ่งก่อสร้าง	นอกเขตเทศบาล Non-municipal Areas						Region and Province / Type of Construction
	ก่อสร้างใหม่ New Construction			ต่อเติมดัดแปลง Addition, Alteration			
	จำนวนที่อนุมัติ		ความยาว (ม.)	จำนวนที่อนุมัติ		ความยาว (ม.)	
	Permitted Number		Length (m.)	Permitted Number		Length (m.)	
	ราย Person	แห่ง Unit	พื้นที่ก่อสร้าง (ตร.ม.) Construction Area (sq.m.)	ราย Person	แห่ง Unit	พื้นที่ก่อสร้าง (ตร.ม.) Construction Area (sq.m.)	

ภาคใต้

Southern Region

รวม (ความยาวเป็น ม.)	199	213	97,836	19	25	16,653	Total (Length in m.)
รั้ว/กำแพง	5	5	132	-	-	-	Fence/Wall
ถนน/ทางรถไฟ	140	154	77,257	14	19	12,503	Road
สะพาน	6	6	303	-	-	-	Bridge
เขื่อน/คันดิน	6	6	2,697	-	-	-	Dam
ท่อ/ทางระบายน้ำ	40	40	17,333	5	6	4,150	Water Drain
อื่น ๆ	2	2	114	-	-	-	Others
รวม (พื้นที่เป็น ตร.ม.)	31	31	27,314	-	-	-	Total (Area in sq.m.)
สระว่ายน้ำ	1	1	2,000	-	-	-	Swimming Pool
ปั๊มน้ำมัน	5	5	1,950	-	-	-	Petrol Station
ท่าเรือ	1	1	112	-	-	-	Harbour
สนามกีฬา	6	6	17,672	-	-	-	Sport Ground
ลานจอดรถ	1	1	122	-	-	-	Car Park
อื่น ๆ	17	17	5,458	-	-	-	Others

นครศรีธรรมราช

Nakhon Si Thammarat

รวม (ความยาวเป็น ม.)	12	22	13,586	7	12	9,115	Total (Length in m.)
ถนน/ทางรถไฟ	7	17	6,916	4	9	7,065	Road
เขื่อน/คันดิน	1	1	30	-	-	-	Dam
ท่อ/ทางระบายน้ำ	4	4	6,640	3	3	2,050	Water Drain

ตาราง 2.1 จำนวนผู้ที่ได้รับอนุมัติให้ก่อสร้าง จำนวนสิ่งก่อสร้างและพื้นที่ก่อสร้างของสิ่งก่อสร้างที่มีอาคารโรงเรือน จำแนกตามชนิดของสิ่งก่อสร้าง เป็นรายภาคและจังหวัด (ต่อ)

TABLE 2.1 NUMBER OF PERMITS, NUMBER AND AREA OF CIVIL ENGINEERING CONSTRUCTION BY TYPE OF CONSTRUCTION BY REGION AND PROVINCE (Contd.)

ภาคและจังหวัด / ชนิดของสิ่งก่อสร้าง	นอกเขตเทศบาล Non-municipal Areas						Region and Province / Type of Construction
	ก่อสร้างใหม่ New Construction			ต่อเติม/ดัดแปลง Addition, Alteration			
	จำนวนที่อนุมัติ Permitted Number		ความยาว (ม.) Length (m.)	จำนวนที่อนุมัติ Permitted Number		ความยาว (ม.) Length (m.)	
	ราย Person	แห่ง Unit	พื้นที่ก่อสร้าง (ตร.ม.) Construction Area (sq.m.)	ราย Person	แห่ง Unit	พื้นที่ก่อสร้าง (ตร.ม.) Construction Area (sq.m.)	
รวม (พื้นที่เป็น ตร.ม.)	5	5	3,681	-	-	-	Total (Area in sq.m.)
ปั๊มน้ำมัน	1	1	1,775	-	-	-	Petrol Station
อื่น ๆ	4	4	1,906	-	-	-	Others
พังงา							Phangnga
รวม (ความยาวเป็น ม.)	1	1	354	-	-	-	Total (Length in m.)
ถนน/ทางรถไฟ	1	1	354	-	-	-	Road
สุราษฎร์ธานี							Surat Thani
รวม (ความยาวเป็น ม.)	3	3	66	1	1	596	Total (Length in m.)
ถนน/ทางรถไฟ	-	-	-	1	1	596	Road
ท่อ/ทางระบายน้ำ	3	3	66	-	-	-	Water Drain
รวม (พื้นที่เป็น ตร.ม.)	1	1	2,000	-	-	-	Total (Area in sq.m.)
สระว่ายน้ำ	1	1	2,000	-	-	-	Swimming Pool
ระนอง							Ranong
รวม (ความยาวเป็น ม.)	3	3	1,580	2	3	2,100	Total (Length in m.)
สะพาน	1	1	90	-	-	-	Bridge
ท่อ/ทางระบายน้ำ	1	1	1,400	2	3	2,100	Water Drain
อื่น ๆ	1	1	90	-	-	-	Others
รวม (พื้นที่เป็น ตร.ม.)	5	5	2,367	-	-	-	Total (Area in sq.m.)
อื่น ๆ	5	5	2,367	-	-	-	Others

ตาราง 2.1 จำนวนผู้ที่ได้รับอนุมัติให้ก่อสร้าง จำนวนสิ่งก่อสร้างและพื้นที่ก่อสร้างของสิ่งก่อสร้างที่มีชื่ออาคารโรงเรือน จำแนกตามชนิดของสิ่งก่อสร้าง เป็นรายภาคและจังหวัด (ต่อ)

TABLE 2.1 NUMBER OF PERMITS, NUMBER AND AREA OF CIVIL ENGINEERING CONSTRUCTION BY TYPE OF CONSTRUCTION BY REGION AND PROVINCE (Contd.)

ภาคและจังหวัด / ชนิดของสิ่งก่อสร้าง	นอกเขตเทศบาล Non-municipal Areas						Region and Province / Type of Construction
	ก่อสร้างใหม่ New Construction			ต่อเติมดัดแปลง Addition, Alteration			
	จำนวนที่อนุมัติ		ความยาว (ม.)	จำนวนที่อนุมัติ		ความยาว (ม.)	
	Permitted Number		Length (m.)	Permitted Number		Length (m.)	
	ราย	แห่ง	พื้นที่ก่อสร้าง (ตร.ม.)	ราย	แห่ง	พื้นที่ก่อสร้าง (ตร.ม.)	
Person	Unit	Construction Area (sq.m.)	Person	Unit	Construction Area (sq.m.)		

สตูล	Satun						
รวม (ความยาวเป็น ม.)	6	6	5,175	-	-	-	Total (Length in m.)
ถนน/ทางรถไฟ	3	3	1,650	-	-	-	Road
ท่อ/ทางระบายน้ำ	3	3	3,525	-	-	-	Water Drain

ตรัง	Trang						
รวม (ความยาวเป็น ม.)	17	21	15,151	1	1	630	Total (Length in m.)
รั้ว/กำแพง	1	1	53	-	-	-	Fence/Wall
ถนน/ทางรถไฟ	9	13	11,081	1	1	630	Road
เขื่อน/คันดิน	2	2	2,140	-	-	-	Dam
ท่อ/ทางระบายน้ำ	5	5	1,877	-	-	-	Water Drain
รวม (พื้นที่เป็น ตร.ม.)	6	6	9,525	-	-	-	Total (Area in sq.m.)
ปั๊มน้ำมัน	2	2	50	-	-	-	Petrol Station
ท่าเรือ	1	1	112	-	-	-	Harbour
สนามกีฬา	1	1	8,800	-	-	-	Sport Ground
อื่น ๆ	2	2	563	-	-	-	Others

พัทลุง	Phatthalung						
รวม (ความยาวเป็น ม.)	157	157	61,924	8	8	4,212	Total (Length in m.)
รั้ว/กำแพง	4	4	79	-	-	-	Fence/Wall
ถนน/ทางรถไฟ	120	120	57,256	8	8	4,212	Road

ตาราง 2.1 จำนวนผู้ที่ได้รับอนุมัติให้ก่อสร้าง จำนวนสิ่งก่อสร้างและพื้นที่ก่อสร้างของสิ่งก่อสร้างที่มีอาคารโรงเรือน จำแนกตามชนิดของสิ่งก่อสร้าง เป็นรายภาคและจังหวัด (ต่อ)

TABLE 2.1 NUMBER OF PERMITS, NUMBER AND AREA OF CIVIL ENGINEERING CONSTRUCTION BY TYPE OF CONSTRUCTION BY REGION AND PROVINCE (Contd.)

ภาคและจังหวัด / ชนิดของสิ่งก่อสร้าง	นอกเขตเทศบาล Non-municipal Areas						Region and Province / Type of Construction
	ก่อสร้างใหม่ New Construction			ต่อเติมตัดแปลง Addition, Alteration			
	จำนวนที่อนุมัติ Permitted Number		ความยาว (ม.) Length (m.)	จำนวนที่อนุมัติ Permitted Number		ความยาว (ม.) Length (m.)	
	ราย Person	แห่ง Unit	พื้นที่ก่อสร้าง (ตร.ม.) Construction Area (sq.m.)	ราย Person	แห่ง Unit	พื้นที่ก่อสร้าง (ตร.ม.) Construction Area (sq.m.)	
สะพาน	5	5	213	-	-	-	Bridge
เขื่อน/คันดิน	3	3	527	-	-	-	Dam
ท่อ/ทางระบายน้ำ	24	24	3,825	-	-	-	Water Drain
อื่น ๆ	1	1	24	-	-	-	Others
รวม (พื้นที่เป็น ตร.ม.)	14	14	9,741	-	-	-	Total (Area in sq.m.)
ปั๊มน้ำมัน	2	2	125	-	-	-	Petrol Station
สนามกีฬา	5	5	8,872	-	-	-	Sport Ground
ลานจอดรถ	1	1	122	-	-	-	Car Park
อื่น ๆ	6	6	622	-	-	-	Others

ภาคผนวก

ภาคผนวก ก

ระเบียบวิธี

1. วิธีการประมาณผล

การจัดทำโครงการประมวลข้อมูลพื้นที่การก่อสร้าง พ.ศ. 2550 ซึ่งได้ดำเนินการเก็บรวบรวมข้อมูลเป็นประจำทุกเดือน จากหน่วยราชการทั้งกรุงเทพมหานคร และส่วนท้องถิ่น คือ เทศบาล องค์การบริหารส่วนตำบล แต่เนื่องจากแบบสอบถามที่สำนักงานได้รับไม่ครบถ้วน แม้ว่าจะได้มีการส่งเจ้าหน้าที่ออกติดตามแล้วก็ตาม ดังนั้นในการประมาณผลจึงได้ทำการประมาณค่าตามวิธีการทางสถิติ

การเสนอผลของโครงการนี้ได้เสนอผลเป็นยอดรวมทั้งปีในระดับจังหวัด จำนวน 76 จังหวัด และระดับภาค คือ กรุงเทพมหานครและปริมณฑล ภาคกลาง ภาคตะวันออก ภาคตะวันตก ภาคเหนือ ภาคตะวันออกเฉียงเหนือ และภาคใต้ โดยจำแนกตามหน่วยราชการส่วนท้องถิ่น

ในการประมาณค่า กำหนดให้

h = ภาค โดยที่ $h = 1, \dots, 7$

1 = กรุงเทพมหานครและปริมณฑล

2 = ภาคกลาง

3 = ภาคตะวันออก

4 = ภาคตะวันตก

5 = ภาคเหนือ

6 = ภาคตะวันออกเฉียงเหนือ

7 = ภาคใต้

i = จังหวัด โดยที่ $i = 1, 2, 3, \dots, A_h$

j = หน่วยราชการ โดยที่ $j = 1, 2$

1 = สำนักงานเทศบาล

2 = สำนักงานองค์การบริหารส่วนตำบล

k = เดือน โดยที่ $k = 1, 2, 3, \dots, 12$

m = สำนักงาน โดยที่ $m = 1, 2, 3, 4, \dots, N_{hij}$

1) สูตรการประมาณยอดรวมของลักษณะที่ต้องการศึกษา X สำหรับเดือนที่ k หน่วยราชการ j จังหวัด i ภาค h คือ

$$\hat{X}_{hijk} = \frac{N_{hij}}{n_{hijk}} \sum_{m=1}^{n_{hijk}} X_{hijkm} \dots\dots\dots (1)$$

โดยที่ X_{hijkm} คือ ค่าของลักษณะที่ต้องการศึกษา X ของสำนักงานที่ m เดือนที่ k หน่วยราชการ j จังหวัด i ภาค h

N_{hij} คือ จำนวนสำนักงานทั้งสิ้นของหน่วยราชการ j จังหวัด i ภาค h

n_{hijk} คือ จำนวนสำนักงานที่เก็บข้อมูลได้ทั้งสิ้นของเดือนที่ k ของหน่วยราชการ j จังหวัด i ภาค h

2) สูตรการประมาณยอดรวมของลักษณะที่ต้องการศึกษา X สำหรับทั้งปีของหน่วยราชการ j จังหวัด i ภาค h คือ

$$\hat{X}_{hij} = \sum_{k=1}^{12} \hat{X}_{hijk} \dots\dots\dots (2)$$

3) สูตรการประมาณยอดรวมของลักษณะที่ต้องการศึกษา X สำหรับทุกหน่วยราชการ จังหวัด i ภาค h คือ

$$X_{hi} = \sum_{j=1}^2 X_{hij} \dots\dots\dots (3)$$

4) สูตรการประมาณยอดรวมของลักษณะที่ต้องการศึกษา X สำหรับหน่วยราชการ j ภาค h คือ

$$\hat{X}_{hj} = \sum_{i=1}^{A_h} \hat{X}_{hij} \dots\dots\dots (4)$$

โดยที่ A_h คือ จำนวนจังหวัดทั้งสิ้นในภาค h

5) สูตรการประมาณยอดรวมของลักษณะที่ต้องการศึกษา X สำหรับภาค h คือ

$$\hat{X}_h = \sum_{j=1}^2 \hat{X}_{hj} = \sum_{i=1}^{A_h} \hat{X}_{hi} \dots\dots\dots (5)$$

6) สูตรการประมาณยอดรวมของลักษณะที่ต้องการศึกษา X สำหรับทั่วประเทศ คือ

$$\hat{X} = \sum_{h=1}^7 \hat{X}_h \dots\dots\dots (6)$$

2. วิธีการเก็บรวบรวมข้อมูล

สำนักงานสถิติแห่งชาติ ได้ดำเนินการเก็บรวบรวมข้อมูลการก่อสร้างเป็นประจำทุกเดือน โดยขอความร่วมมือจากสำนักงานเขต สำนักงานโยธา กรุงเทพมหานคร และหน่วยราชการส่วนท้องถิ่นในจังหวัดต่าง ๆ ให้บันทึกข้อมูลลงในแบบสอบถามที่ได้จัดส่งไปให้ และเมื่อหน่วยงานดังกล่าว บันทึกข้อมูลเรียบร้อยแล้ว สำนักงานฯ ได้ขอให้ส่งแบบสอบถามคืนมายังสำนักงานสถิติแห่งชาติ และสำนักงานสถิติจังหวัด อย่างไรก็ตาม หากหน่วยงานใดยังไม่ได้ส่งแบบสอบถามคืนในคาบเวลาที่กำหนด เจ้าหน้าที่ของสำนักงานสถิติแห่งชาติ จะออกไปติดตามรวบรวมแบบสอบถามดังกล่าว

ในปี 2550 สำนักงานสถิติแห่งชาติ ได้ส่งแบบสอบถามไปยังหน่วยงานที่รับผิดชอบในการควบคุมการก่อสร้างอาคารจำนวน 3,183 แห่ง เนื่องจากการเก็บรวบรวมข้อมูลจัดทำเป็นรายเดือน ดังนั้นหน่วยงานแต่ละแห่งจะต้องบันทึกแบบสอบถามและส่งคืนให้สำนักงานฯ รวม 12 ครั้ง รวมเป็นจำนวนแบบสอบถามทั้งสิ้น 38,196 แบบ แต่เมื่อสิ้นสุดระยะเวลาการเก็บรวบรวมข้อมูลแล้ว สำนักงานฯ ได้รับแบบสอบถามที่บันทึกข้อมูลและส่งกลับคืนมาจำนวน 37,551 แบบ หรือคิดเป็นร้อยละ 98.3 ของจำนวนแบบสอบถามทั้งสิ้น ซึ่งสามารถจำแนกจำนวนแบบสอบถามที่ได้รับ ดังนี้

จำนวนและร้อยละของแบบสอบถามที่ได้รับ จำแนกตามเขตการปกครองและภาค

ภาค	รวม		เขตเทศบาล ^{1/}		นอกเขตเทศบาล	
	แบบสอบถามทั้งสิ้น	แบบสอบถามที่ได้รับ	แบบสอบถามทั้งสิ้น	แบบสอบถามที่ได้รับ	แบบสอบถามทั้งสิ้น	แบบสอบถามที่ได้รับ
ทั่วราชอาณาจักร	38,196 (100.0)	37,551 (98.3)	14,496 (100.0)	14,046 (96.9)	23,700 (100.0)	23,505 (99.2)
กรุงเทพมหานคร	600 (100.0)	600 (100.0)	600 (100.0)	600 (100.0)	- -	- -
ปริมณฑล	3,732 (100.0)	3,665 (98.2)	744 (100.0)	728 (97.8)	2,988 (100.0)	2,937 (98.3)
กลาง	9,492 (100.0)	9,487 (99.9)	3,696 (100.0)	3,691 (99.9)	5,796 (100.0)	5,796 (100.0)
เหนือ	6,948 (100.0)	6,651 (95.7)	3,084 (100.0)	2,893 (93.8)	3,864 (100.0)	3,758 (97.3)
ตะวันออกเฉียงเหนือ	11,004 (100.0)	10,742 (97.6)	4,224 (100.0)	3,992 (94.5)	6,780 (100.0)	6,750 (99.6)
ใต้	6,420 (100.0)	6,406 (99.8)	2,148 (100.0)	2,142 (99.7)	4,272 (100.0)	4,264 (99.8)

^{1/} รวมสำนักงานเขตของกรุงเทพมหานคร

หมายเหตุ : รายละเอียดจำนวนแบบสอบถามที่ได้รับเป็นรายจังหวัดแสดงไว้ในภาคผนวก

3. การประมวลผลข้อมูล

แบบสอบถามที่บันทึกคำตอบเรียบร้อยแล้ว จะถูกส่งมายังสำนักงานสถิติแห่งชาติในส่วนกลาง เพื่อตรวจสอบความถูกต้อง ความแม่นยำของข้อมูลอย่างละเอียดพร้อมทั้งลงรหัสรายการต่าง ๆ จากนั้นจะทำการบันทึกข้อมูล เพื่อทำการประมวลผลต่อไป อย่างไรก็ตามเพื่อให้ได้ข้อมูลที่ถูกต้อง จึงได้ทำการบรรณาธิกรด้วยเครื่องคอมพิวเตอร์ เพื่อตรวจสอบและแก้ไขข้อมูลให้ถูกต้องครบถ้วนอีกครั้ง แล้วจึงทำการประมวลผลและนำเสนอผลในรูปแบบตารางสถิติต่อไป

4. ข้อจำกัดของข้อมูล

การประมวลผลข้อมูลสถิติการก่อสร้างเป็นการรายงานผลข้อมูลจากการได้รับอนุมัติให้ก่อสร้าง ซึ่งอาจจะยังไม่มีผลการดำเนินการก่อสร้างจริงก็ได้ นอกจากนี้ข้อมูลอาจมีความคลาดเคลื่อนอยู่บ้างด้วยหลายสาเหตุ เช่น ไม่ได้รับข้อมูลจากหน่วยงานครบทุกแห่ง ความคลาดเคลื่อนที่เกิดจากการบันทึกข้อมูลหรือการลงรหัส เป็นต้น อย่างไรก็ตาม สำนักงานสถิติแห่งชาติ ได้พยายามจัดความคลาดเคลื่อนให้เหลือน้อยที่สุด

นอกจากนั้น ในส่วนของพื้นที่ที่ไม่มีพระราชกฤษฎีกาให้ใช้พระราชบัญญัติควบคุมอาคาร พ.ศ. 2522 จะมีบางหน่วยงาน (อบต.) กำหนดให้ผู้ที่จะทำการก่อสร้างต้องขออนุญาตทำการก่อสร้างด้วย แต่บางหน่วยงานยังไม่ได้กำหนดให้ต้องขออนุญาตฯ ดังนั้น ข้อมูลในส่วนนี้อาจจะคลาดเคลื่อนอยู่บ้าง

ภาคผนวก ข

คำนิยาม

คำจำกัดความ

1. **ราชการส่วนท้องถิ่น** หมายถึง เทศบาล องค์การบริหารส่วนตำบล กรุงเทพมหานคร เมืองพัทยา และองค์การปกครองท้องถิ่นอื่นที่รัฐมนตรีประกาศกำหนดให้เป็นราชการส่วนท้องถิ่นตามพระราชบัญญัติควบคุมอาคาร พ.ศ. 2522

2. **การก่อสร้างใหม่** หมายถึง การสร้างอาคารขึ้นใหม่ทั้งหมด ไม่ว่าจะเป็นการสร้างขึ้นแทนของเดิมหรือไม่ก็ตาม

3. **การต่อเติมหรือตัดแปลง** หมายถึง การเปลี่ยนแปลงต่อเติม เพิ่ม ลด หรือขยาย ซึ่งลักษณะขอบเขต แบบ รูปทรง สัดส่วน น้ำหนัก เนื้อที่ของโครงสร้างของอาคารหรือส่วนต่าง ๆ ของอาคารซึ่งได้ก่อสร้างไว้แล้วให้ผิดไปจากเดิม

4. **ประเภทของสิ่งก่อสร้าง** จำแนกเป็น 2 ประเภท คือ

4.1 สิ่งก่อสร้างที่เป็นอาคาร โรงเรือน หมายถึง บ้าน ตึก ตึกแถว ห้องแถว คลังสินค้า สำนักงาน โรงแรม โรงพยาบาล ที่พักผู้โดยสารรถประจำทาง หรือสิ่งปลูกสร้างอย่างอื่นที่มีลักษณะคล้ายคลึงกัน

4.2 สิ่งก่อสร้างที่มีใช้อาคาร โรงเรือน หมายถึง ถนน สะพาน รั้วหรือกำแพง อุโมงค์ ป้ายโฆษณา ท่อหรือทางระบายน้ำ เพื่อประโยชน์สาธารณะ อุโมงค์ คานเรือ เขื่อน ทำน้ำหรือท่าจอดเรือ เป็นต้น

5. **ลักษณะของการก่อสร้าง** จำแนกเป็น 2 ลักษณะ คือ

5.1 การก่อสร้างใหม่ หมายถึง สิ่งก่อสร้างที่ได้รับอนุมัติให้ก่อสร้างขึ้นใหม่

5.2 การก่อสร้างที่ต่อเติมหรือตัดแปลง หมายถึง สิ่งก่อสร้างที่ได้รับอนุมัติให้ต่อเติมหรือตัดแปลง แก้ไขสิ่งก่อสร้างเดิม

6. **ชนิดของสิ่งก่อสร้าง** จำแนกออกเป็น

6.1 เพื่ออยู่อาศัย หมายถึง สิ่งก่อสร้างที่สร้างขึ้นเพื่ออยู่อาศัยอย่างเดียว หรือให้เช่าเพื่ออยู่อาศัยเพียงอย่างเดียว เช่น บ้านเดี่ยว/บ้านโคก บ้านแฝด/ทาวน์เฮ้าส์/ บ้านแถวหรือห้องแถว ตึกแถว เพื่ออยู่อาศัย แฟลต/อพาร์ทเมนต์ อาคารพักอาศัยรวมต่ำกว่า 6 ชั้น เป็นต้น

6.2 เพื่อการพาณิชย์ หมายถึง สิ่งก่อสร้างที่สร้างขึ้นเพื่อใช้ในการดำเนินธุรกิจ เช่น ซ้อ ขาย แลกเปลี่ยนสินค้ารวมทั้งการซื้อ-ขายอสังหาริมทรัพย์ การรับจ่านำ การประกันภัย กิจการเกี่ยวกับการเงิน และการธนาคาร รวมทั้งอาคารที่ใช้สำหรับการค้าเป็นหลักทั้งการค้าส่งและค้าปลีก เช่น ตึกแถว ร้านค้า คลังสินค้า สำนักงาน ธนาคาร บริษัทประกันภัย รวมถึงอาคารจอดรถที่ก่อสร้างรวมอยู่กับอาคารพาณิชย์ (เช่น ห้างสรรพสินค้า) อาคารเพื่อการพาณิชย์จะอยู่อาศัยด้วยหรือไม่ก็ได้

6.3 อาคารอยู่อาศัยรวม หมายถึง อาคารหรือส่วนใดส่วนหนึ่งของอาคารที่ใช้เป็นที่อยู่อาศัยสำหรับหลายครอบครัว โดยแบ่งออกเป็นหน่วยแยกจากกันสำหรับแต่ละครอบครัว มีห้องน้ำ ห้องส้วม ทางเดิน ทางเข้าออก และทางขึ้นลง หรือลิฟท์ แยกจากกันหรือรวมกัน (จากข้อบัญญัติกรุงเทพมหานคร เรื่องควบคุมอาคาร พ.ศ. 2522)

6.4 อาคารชุด (Condominium) หมายถึง อาคารที่บุคคลสามารถแบ่งถือกรรมสิทธิ์ออกเป็น ส่วน ๆ โดยแต่ละส่วนประกอบด้วยกรรมสิทธิ์ในทรัพย์ส่วนบุคคล และกรรมสิทธิ์ในทรัพย์ส่วนกลาง ลักษณะส่วนใหญ่ตัวอาคารจะเป็นตึกใช้วัสดุทนไฟ การอยู่อาศัยและการครอบครองสิทธิ์จะเป็นไปตามพระราชบัญญัติอาคารชุด พ.ศ. 2522

6.5 เพื่อการอุตสาหกรรม หมายถึง สิ่งก่อสร้างที่สร้างขึ้นเพื่อใช้ดำเนินกิจการเกี่ยวกับการผลิตหรือประกอบสินค้าต่าง ๆ เช่น โรงงานผลิตรองเท้า ร้านตัดเสื้อผ้าโหล ร้านทำขนม ร้านทำประตูหน้าต่าง โรงกลึง โรงงานประกอบรถยนต์ ตู้ต่อเรือ โกดังสินค้า ห้องทำงานในโรงงาน เป็นต้น โดยจะใช้อาศัยด้วยหรือไม่ก็ได้

6.6 เพื่อการศึกษา หมายถึง สิ่งก่อสร้างที่ใช้ในการดำเนินการโดยตรงเกี่ยวกับกิจการการเรียนการสอนหรือการศึกษา เช่น โรงเรียน มหาวิทยาลัย ห้องสมุด พิพิธภัณฑ์ หอศิลป์ เป็นต้น

6.7 เพื่อการสาธารณสุข หมายถึง สิ่งก่อสร้างที่ใช้ในการรักษาพยาบาล และการดูแลเฉพาะด้าน เช่น โรงพยาบาลสถานพักฟื้น สถานที่ดูแลผู้ป่วยและผู้สูงอายุ อาคาร เพื่อการบริการทางการแพทย์อื่น ๆ เป็นต้น

6.8 เพื่อการขนส่ง หมายถึง สิ่งก่อสร้างที่ใช้ในการขนส่ง เช่น สถานีขนส่งทางบก ทางรถไฟ และทางอากาศ ที่พัสดุโดยสารรถประจำทาง เป็นต้น

6.9 เพื่อการเกษตร หมายถึง สิ่งก่อสร้างที่ใช้สำหรับดำเนินการเกี่ยวกับการผลิตทางการเกษตร เช่น โรงเรือนเพาะชำ หรือเพาะเลี้ยงไม้ดอกไม้ประดับและพืชพันธุ์ อื่น ๆ โรงเก็บเมล็ดพันธุ์ (ที่ไม่ใช่เพื่อการขาย) โรงเก็บธัญญาพืชขนาดเล็ก คอกปศุสัตว์ เป็นต้น

6.10 โรงแรมและภัตตาคาร หมายถึง สิ่งก่อสร้างที่สร้างขึ้นเพื่อใช้เป็นที่พักชั่วคราว หรือขายอาหารและเครื่องดื่มที่จัดเตรียมไว้พร้อมบริโภคได้ทันที เช่น โรงแรม เกสต์เฮาส์ หอพัก ภัตตาคาร ร้านอาหาร เป็นต้น

6.11 เพื่อการบันเทิง หมายถึง สิ่งก่อสร้างที่สร้างขึ้นเพื่อการบันเทิงต่าง ๆ เช่น โรงภาพยนตร์ โรงมหรสพ โรงละคร ในดัลลับ สถานลีลาศ เป็นต้น

6.12 เพื่อประโยชน์อื่น ๆ หมายถึง สิ่งก่อสร้างอื่น ๆ นอกเหนือจากที่กล่าวข้างต้น เช่น อาคารเอนกประสงค์ อาคารจอดรถ ห้องน้ำ ห้องส้วม หอประชุม เป็นต้น

7. **พื้นที่ก่อสร้าง** หมายถึง พื้นที่ภายในอาคารที่จะก่อสร้างใหม่ หรือพื้นที่ต่อเติมหรือดัดแปลงเฉพาะส่วนที่เป็นพื้นของแต่ละชั้นรวมกัน

ภาคผนวก ก

**จำนวนและร้อยละของแบบสอบถามที่ได้รับ จำแนกตามเขตการปกครอง จังหวัดและภาค
(หน่วยงานที่มีพระราชกฤษฎีกาให้ใช้พระราชบัญญัติควบคุมอาคาร พ.ศ. 2522)**

ภาค/จังหวัด	รวม		เทศบาล		นอกเขตเทศบาล	
	แบบสอบถาม ทั้งสิ้น	แบบสอบถาม ที่ได้รับ	แบบสอบถาม ทั้งสิ้น	แบบสอบถาม ที่ได้รับ	แบบสอบถาม ทั้งสิ้น	แบบสอบถาม ที่ได้รับ
ทั่วราชอาณาจักร	38,196	37,551	14,496	14,046	23,700	23,505
	(100.0)	(98.3)	(100.0)	(96.9)	(100.0)	(99.2)
กรุงเทพฯและปริมณฑล	4,332	4,265	1,344	1,328	2,988	2,937
	(100.0)	(98.5)	(100.0)	(98.8)	(100.0)	(98.3)
กรุงเทพมหานคร	600	600	600	600	-	-
สมุทรปราการ	576	576	192	192	384	384
นนทบุรี	540	540	120	120	420	420
ปทุมธานี	780	713	168	152	612	561
นครปฐม	1,392	1,392	180	180	1,212	1,212
สมุทรสาคร	444	444	84	84	360	360
ภาคกลางตอนกลาง	2,472	2,472	1,044	1,044	1,428	1,428
	(100.0)	(100.0)	(100.0)	(100.0)	(100.0)	(100.0)
พระนครศรีอยุธยา	948	948	324	324	624	624
อ่างทอง	192	192	120	120	72	72
ลพบุรี	396	396	156	156	240	240
สิงห์บุรี	132	132	84	84	48	48
ชัยนาท	228	228	108	108	120	120
สระบุรี	576	576	252	252	324	324
ภาคกลางตอนตะวันออก	4,512	4,512	1,404	1,404	3,108	3,108
	(100.0)	(100.0)	(100.0)	(100.0)	(100.0)	(100.0)
ชลบุรี	1,176	1,176	336	336	840	840
ระยอง	540	540	204	204	336	336
ฉะเชิงเทรา	588	588	192	192	396	396
ตราด	372	372	108	108	264	264
ฉะเชิงเทรา	1,296	1,296	264	264	1,032	1,032
ปราจีนบุรี	288	288	144	144	144	144
นครนายก	108	108	60	60	48	48
สระแก้ว	144	144	96	96	48	48
ภาคกลางตอนตะวันตก	2,508	2,503	1,248	1,243	1,260	1,260
	(100.0)	(99.8)	(100.0)	(99.6)	(100.0)	(100.0)
ราชบุรี	492	492	312	312	180	180
กาญจนบุรี	444	444	312	312	132	132
สุพรรณบุรี	468	463	252	247	216	216
สมุทรสงคราม	168	168	60	60	108	108
เพชรบุรี	660	660	132	132	528	528
ประจวบคีรีขันธ์	276	276	180	180	96	96

จำนวนและร้อยละของแบบสอบถามที่ได้รับ จำแนกตามเขตการปกครอง จังหวัดและภาค
(หน่วยงานที่มีพระราชกฤษฎีกาให้พระราชบัญญัติควบคุมอาคาร พ.ศ. 2522)

ภาค/จังหวัด	รวม		เทศบาล		นอกเขตเทศบาล	
	แบบสอบถาม ทั้งสิ้น	แบบสอบถาม ที่ได้รับ	แบบสอบถาม ทั้งสิ้น	แบบสอบถาม ที่ได้รับ	แบบสอบถาม ทั้งสิ้น	แบบสอบถาม ที่ได้รับ
ภาคเหนือ	6,948	6,651	3,084	2,893	3,864	3,758
	(100.0)	(95.7)	(100.0)	(93.8)	(100.0)	(97.3)
เชียงใหม่	2,520	2,507	360	358	2,160	2,149
ลำพูน	336	320	180	170	156	150
ลำปาง	240	210	204	182	36	28
อุตรดิตถ์	228	228	204	204	24	24
แพร่	264	264	156	156	108	108
น่าน	168	168	96	96	72	72
พะเยา	252	252	144	144	108	108
เชียงราย	432	194	312	155	120	39
แม่ฮ่องสอน	132	132	60	60	72	72
นครสวรรค์	432	432	216	216	216	216
อุทัยธานี	168	168	120	120	48	48
กำแพงเพชร	252	252	156	156	96	96
ตาก	288	288	156	156	132	132
สุโขทัย	216	216	156	156	60	60
พิจิตร	324	324	156	156	168	168
พิจิตร	348	348	216	216	132	132
เพชรบูรณ์	348	348	192	192	156	156
ภาคตะวันออกเฉียงเหนือ	11,004	10,742	4,224	3,992	6,780	6,750
	(100.0)	(97.6)	(100.0)	(94.5)	(100.0)	(99.6)
นครราชสีมา	3,996	3,996	576	576	3,420	3,420
บุรีรัมย์	372	348	300	281	72	67
สุรินทร์	204	204	168	168	36	36
ศรีสะเกษ	216	200	168	152	48	48
อุบลราชธานี	444	444	288	288	156	156
ยโสธร	144	144	108	108	36	36
ชัยภูมิ	264	251	240	227	24	24
อำนาจเจริญ	192	192	108	108	84	84
หนองบัวลำภู	228	228	156	156	72	72
ขอนแก่น	2,688	2,688	384	384	2,304	2,304
อุดรธานี	444	444	360	360	84	84

จำนวนและร้อยละของแบบสอบถามที่ได้รับ จำแนกตามเขตการปกครอง จังหวัดและภาค

(หน่วยงานที่มีพระราชกฤษฎีกาให้ใช้พระราชบัญญัติควบคุมอาคาร พ.ศ. 2522)

ภาค/จังหวัด	รวม		เทศบาล		นอกเขตเทศบาล	
	แบบสอบถาม ทั้งสิ้น	แบบสอบถาม ที่ได้รับ	แบบสอบถาม ทั้งสิ้น	แบบสอบถาม ที่ได้รับ	แบบสอบถาม ทั้งสิ้น	แบบสอบถาม ที่ได้รับ
เลย	216	216	180	180	36	36
หนองคาย	276	276	204	204	72	72
มหาสารคาม	204	204	132	132	72	72
ร้อยเอ็ด	324	324	204	204	120	120
กาฬสินธุ์	324	125	276	102	48	23
สกลนคร	264	264	192	192	72	72
นครพนม	120	110	120	110	-	-
มุกดาหาร	84	84	60	60	24	24
ภาคใต้	6,420	6,406	2,148	2,142	4,272	4,264
	<i>(100.0)</i>	<i>(99.8)</i>	<i>(100.0)</i>	<i>(99.7)</i>	<i>(100.0)</i>	<i>(99.8)</i>
นครศรีธรรมราช	600	600	288	288	312	312
กระบี่	192	192	120	120	72	72
พังงา	276	276	108	108	168	168
ภูเก็ต	216	216	72	72	144	144
สุราษฎร์ธานี	480	466	288	282	192	184
ระนอง	120	120	72	72	48	48
ชุมพร	780	780	180	180	600	600
สงขลา	1,680	1,680	276	276	1,404	1,404
สตูล	396	396	72	72	324	324
ตรัง	408	408	168	168	240	240
พัทลุง	180	180	108	108	72	72
ปัตตานี	636	636	144	144	492	492
ยะลา	132	132	96	96	36	36
นราธิวาส	324	324	156	156	168	168

**จำนวนและร้อยละของแบบสอบถามที่ได้รับ จำแนกตามเขตการปกครอง จังหวัดและภาค
(หน่วยงานที่ไม่มีพระราชกฤษฎีกาให้ใช้พระราชบัญญัติควบคุมอาคาร พ.ศ. 2522)**

ภาค/จังหวัด	แบบสอบถาม		แบบสอบถาม เฉพาะหน่วยงานที่กำหนดให้ขออนุมัติ	
	ทั้งสิ้น	ที่ได้รับ	ทั้งสิ้น	มีการก่อสร้าง
ทั่วราชอาณาจักร	56,064	55,825	5,004	1,631
	<i>(100.0)</i>	<i>(99.6)</i>	<i>(100.0)</i>	<i>(32.6)</i>
กรุงเทพมหานครและปริมณฑล	-	-	-	-
กรุงเทพมหานคร	-	-	-	-
สมุทรปราการ	-	-	-	-
นนทบุรี	-	-	-	-
ปทุมธานี	-	-	-	-
นครปฐม	-	-	-	-
สมุทรสาคร	-	-	-	-
ภาคกลางตอนกลาง	4,248	4,248	156	37
	<i>(100.0)</i>	<i>(100.0)</i>	<i>(100.0)</i>	<i>(23.7)</i>
พระนครศรีอยุธยา	960	960	-	-
อ่างทอง	576	576	-	-
ลพบุรี	1,104	1,104	60	20
สิงห์บุรี	384	384	-	-
ชัยนาท	480	480	36	5
สระบุรี	744	744	60	12
ภาคกลางตอนตะวันออก	2,460	2,460	192	27
	<i>(100.0)</i>	<i>(100.0)</i>	<i>(100.0)</i>	<i>(14.1)</i>
ชลบุรี	-	-	-	-
ระยอง	264	264	12	3
จันทบุรี	384	384	156	15
ตราด	144	144	-	-
ฉะเชิงเทรา	-	-	-	-
ปราจีนบุรี	588	588	-	-
นครนายก	432	432	24	9
สระแก้ว	648	648	-	-
ภาคกลางตอนตะวันตก	3,936	3,936	516	283
	<i>(100.0)</i>	<i>(100.0)</i>	<i>(100.0)</i>	<i>(54.8)</i>
ราชบุรี	852	852	48	6
กาญจนบุรี	1,008	1,008	12	1
สุพรรณบุรี	1,044	1,044	12	1
สมุทรสงคราม	252	252	60	23
เพชรบุรี	336	336	-	-
ประจวบคีรีขันธ์	444	444	384	252

**จำนวนและร้อยละของแบบสอบถามที่ได้รับ จำแนกตามเขตการปกครอง จังหวัดและภาค
(หน่วยงานที่ไม่มีพระราชกฤษฎีกาให้ใช้พระราชบัญญัติควบคุมอาคาร พ.ศ. 2522)**

ภาค/จังหวัด	แบบสอบถาม		แบบสอบถาม เฉพาะหน่วยงานที่กำหนดให้ขออนุมัติ	
	ทั้งสิ้น	ที่ได้รับ	ทั้งสิ้น	มีการก่อสร้าง
ภาคเหนือ	13,212	13,212	1,368	462
	<i>(100.0)</i>	<i>(100.0)</i>	<i>(100.0)</i>	<i>(33.8)</i>
เชียงใหม่	-	-	-	-
ลำพูน	348	348	96	17
ลำปาง	996	996	456	166
อุตรดิตถ์	720	720	180	35
แพร่	744	744	168	18
น่าน	1,020	1,020	96	30
พะเยา	600	600	-	-
เชียงราย	1,284	1,284	-	-
แม่ฮ่องสอน	456	456	120	88
นครสวรรค์	1,272	1,272	108	51
อุทัยธานี	588	588	12	1
กำแพงเพชร	816	816	12	1
ตาก	540	540	-	-
สุโขทัย	864	864	-	-
พิษณุโลก	900	900	-	-
พิจิตร	888	888	84	38
เพชรบูรณ์	1,176	1,176	36	17
ภาคตะวันออกเฉียงเหนือ	24,456	24,217	840	176
	<i>(100.0)</i>	<i>(99.0)</i>	<i>(100.0)</i>	<i>(20.9)</i>
นครราชสีมา	-	-	-	-
บุรีรัมย์	2,136	2,136	144	25
สุรินทร์	1,860	1,860	60	21
ศรีสะเกษ	2,388	2,388	24	3
อุบลราชธานี	2,424	2,424	120	44
ยโสธร	900	900	12	2
ชัยภูมิ	1,440	1,440	60	5
อำนาจเจริญ	576	576	-	-
หนองบัวลำภู	588	588	48	8
ขอนแก่น	-	-	-	-
อุดรธานี	1,728	1,728	96	9

**จำนวนและร้อยละของแบบสอบถามที่ได้รับ จำแนกตามเขตการปกครอง จังหวัดและภาค
(หน่วยงานที่ไม่มีพระราชกฤษฎีกาให้ใช้พระราชบัญญัติควบคุมอาคาร พ.ศ. 2522)**

ภาค/จังหวัด	แบบสอบถาม		แบบสอบถาม เฉพาะหน่วยงานที่กำหนดให้ขออนุมัติ	
	ทั้งสิ้น	ที่ได้รับ	ทั้งสิ้น	มีการก่อสร้าง
เลข	984	984	96	26
หนองคาย	1,236	1,236	60	14
มหาสารคาม	1,500	1,500	-	-
ร้อยเอ็ด	2,112	1,944	96	14
กาฬสินธุ์	1,488	1,488	-	-
สกลนคร	1,416	1,416	-	-
นครพนม	1,116	1,045	-	-
มุกดาหาร	564	564	24	5
ภาคใต้	7,752	7,752	1,932	646
	<i>(100.0)</i>	<i>(100.0)</i>	<i>(100.0)</i>	<i>(33.4)</i>
นครศรีธรรมราช	1,656	1,656	204	75
กระบี่	540	540	120	15
พังงา	336	336	156	31
ภูเก็ต	-	-	-	-
สุราษฎร์ธานี	1,164	1,164	180	72
ระนอง	252	252	192	78
ชุมพร	156	156	12	3
สงขลา	-	-	-	-
สตูล	96	96	192	17
ตรัง	780	780	300	169
พัทลุง	696	696	576	186
ปัตตานี	720	720	-	-
ยะลา	624	624	-	-
นราธิวาส	732	732	-	-

หมายเหตุ หน่วยงานที่ไม่มีพระราชกฤษฎีกาให้ใช้พระราชบัญญัติควบคุมอาคาร พ.ศ. 2522 อาจะกำหนดให้ผู้ที่จะทำการก่อสร้าง ต้องขออนุมัติทำการก่อสร้างหรือไม่ก็ได้ ดังนั้น ข้อมูลที่ได้นี้ จะประมวลผลเฉพาะหน่วยงานที่มีการแจ้งขออนุมัติเท่านั้น ส่วนหน่วยงานที่ไม่มีข้อกำหนดให้แจ้งขออนุมัติ จะถือว่าข้อมูลเป็น 0 โดยอาจจะมีการก่อสร้างหรือไม่ก็ได้ ซึ่งผู้ใช้ข้อมูลควรระมัดระวังในข้อนี้ด้วย

รายงานสำรวจการประมวลข้อมูลพื้นที่การก่อสร้าง

REPORT OF THE CONSTRUCTION AREA

1. รายงานการประมวลข้อมูลสถิติการก่อสร้าง พ.ศ. 2535
2. รายงานการประมวลข้อมูลสถิติการก่อสร้าง พ.ศ. 2536
3. รายงานการประมวลข้อมูลสถิติการก่อสร้าง พ.ศ. 2537
4. รายงานการประมวลข้อมูลสถิติการก่อสร้าง พ.ศ. 2538
5. รายงานการประมวลข้อมูลสถิติการก่อสร้าง พ.ศ. 2539
6. รายงานการประมวลข้อมูลสถิติการก่อสร้าง พ.ศ. 2540
7. รายงานการประมวลข้อมูลสถิติการก่อสร้าง พ.ศ. 2541
8. รายงานการประมวลข้อมูลสถิติการก่อสร้าง พ.ศ. 2542
9. รายงานการประมวลข้อมูลสถิติการก่อสร้าง พ.ศ. 2543
10. รายงานการประมวลข้อมูลสถิติการก่อสร้าง พ.ศ. 2544
11. รายงานการประมวลข้อมูลพื้นที่การก่อสร้าง พ.ศ. 2545 / REPORT OF THE 2002 CONSTRUCTION AREA
12. รายงานการประมวลข้อมูลพื้นที่การก่อสร้าง พ.ศ. 2546 / REPORT OF THE 2003 CONSTRUCTION AREA
13. การประมวลข้อมูลพื้นที่การก่อสร้าง พ.ศ. 2547 / THE 2004 CONSTRUCTION AREA
14. การประมวลข้อมูลพื้นที่การก่อสร้าง พ.ศ. 2548 / THE 2005 CONSTRUCTION AREA
15. การประมวลข้อมูลพื้นที่การก่อสร้าง พ.ศ. 2549 / THE 2006 CONSTRUCTION AREA
16. การประมวลข้อมูลพื้นที่การก่อสร้าง พ.ศ. 2550 / THE 2007 CONSTRUCTION AREA

Project Staff CD - ROM

Division - in - Charge

*Industrial and Business Statistics Group 2
Bureau of Socio-Economic and Opinion 1
Tel. 0 2281 0333 Ext. 1210 - 1214*

Production & Design

*Statistical Information Integrating Group
Statistical Forecasting Bureau
Tel. 0 2281 0333 Ext. 1415 - 1418*



*Statistical Tables
are in the Excel Format*

STATISTICAL TABLES ARE IN THE EXCEL FORMAT

Part 1 Data of the administrative Organization those were under the Construction Control Act 1979 by Province and Region

Whole Kingdom

Bangkok and Vicinity

Central Region

Eastern Region

Western Region

Northern Region

Northeastern Region

Southern Region

Part 2 Data of the administrative Organization those were not under the Construction Control Act 1979 by Province and Region

Part 2

*Part 1 Data of the administrative Organization those were under
the Construction Control Act 1979 by Province and Region*

Whole Kingdom

STATISTICAL TABLE ARE IN THE EXCEL FORMAT
WHOLE KINGDOM

TABLE 1 NUMBER OF PERMITS, NUMBER AND AREA OF BUILDING CONSTRUCTION BY AREA AND REGION

TABLE 1.1 NUMBER OF PERMITS, NUMBER AND AREA OF BUILDING CONSTRUCTION BY TYPE OF BUILDING AND AREA : WHOLE KINGDOM

TABLE 2 NUMBER OF PERMITS, NUMBER AND AREA OF CIVIL ENGINEERING CONSTRUCTION BY AREA AND REGION

TABLE 2.1 NUMBER OF PERMITS, NUMBER AND AREA OF CIVIL ENGINEERING CONSTRUCTION BY TYPE OF CONSTRUCTION AND AREA : WHOLE KINGDOM

Bangkok and Vicinity

STATISTICAL TABLE ARE IN THE EXCEL FORMAT

BANGKOK AND VICINITY

TABLE 1 NUMBER OF PERMITS, NUMBER AND AREA OF BUILDING CONSTRUCTION BY TYPE
OF BUILDING : BANGKOK AND VICINITY

TABLE 1.1 NUMBER OF PERMITS, NUMBER AND AREA OF BUILDING CONSTRUCTION BY TYPE
OF BUILDING AND PROVINCE

TABLE 2 NUMBER OF PERMITS, NUMBER AND AREA OF CIVIL ENGINEERING CONSTRUCTION
BY TYPE OF CONSTRUCTION : BANGKOK AND VICINITY

TABLE 2.1 NUMBER OF PERMITS, NUMBER AND AREA OF CIVIL ENGINEERING CONSTRUCTION
BY TYPE OF CONSTRUCTION AND PROVINCE

Central Region

STATISTICAL TABLE ARE IN THE EXCEL FORMAT
CENTRAL REGION

TABLE 1 NUMBER OF PERMITS, NUMBER AND AREA OF BUILDING CONSTRUCTION BY TYPE
OF BUILDING : CENTRAL REGION

TABLE 1.1 NUMBER OF PERMITS, NUMBER AND AREA OF BUILDING CONSTRUCTION BY TYPE
OF BUILDING AND PROVINCE

TABLE 2 NUMBER OF PERMITS, NUMBER AND AREA OF CIVIL ENGINEERING CONSTRUCTION
BY TYPE OF CONSTRUCTION : CENTRAL REGION

TABLE 2.1 NUMBER OF PERMITS, NUMBER AND AREA OF CIVIL ENGINEERING CONSTRUCTION
BY TYPE OF CONSTRUCTION AND PROVINCE

Eastern Region

STATISTICAL TABLE ARE IN THE EXCEL FORMAT
EASTERN REGION

TABLE 1 NUMBER OF PERMITS, NUMBER AND AREA OF BUILDING CONSTRUCTION BY TYPE
OF BUILDING : EASTERN REGION

TABLE 1.1 NUMBER OF PERMITS, NUMBER AND AREA OF BUILDING CONSTRUCTION BY TYPE
OF BUILDING AND PROVINCE

TABLE 2 NUMBER OF PERMITS, NUMBER AND AREA OF CIVIL ENGINEERING CONSTRUCTION
BY TYPE OF CONSTRUCTION : EASTERN REGION

TABLE 2.1 NUMBER OF PERMITS, NUMBER AND AREA OF CIVIL ENGINEERING CONSTRUCTION
BY TYPE OF CONSTRUCTION AND PROVINCE

Western Region

STATISTICAL TABLE ARE IN THE EXCEL FORMAT
WESTERN REGION

TABLE 1 NUMBER OF PERMITS, NUMBER AND AREA OF BUILDING CONSTRUCTION BY TYPE
OF BUILDING : WESTERN REGION

TABLE 1.1 NUMBER OF PERMITS, NUMBER AND AREA OF BUILDING CONSTRUCTION BY TYPE
OF BUILDING AND PROVINCE

TABLE 2 NUMBER OF PERMITS, NUMBER AND AREA OF CIVIL ENGINEERING CONSTRUCTION
BY TYPE OF CONSTRUCTION : WESTERN REGION

TABLE 2.1 NUMBER OF PERMITS, NUMBER AND AREA OF CIVIL ENGINEERING CONSTRUCTION
BY TYPE OF CONSTRUCTION AND PROVINCE

Northern Region

STATISTICAL TABLE ARE IN THE EXCEL FORMAT

NORTHERN REGION

TABLE 1 NUMBER OF PERMITS, NUMBER AND AREA OF BUILDING CONSTRUCTION BY TYPE OF BUILDING : NORTHERN REGION

TABLE 1.1 NUMBER OF PERMITS, NUMBER AND AREA OF BUILDING CONSTRUCTION BY TYPE OF BUILDING AND PROVINCE

TABLE 2 NUMBER OF PERMITS, NUMBER AND AREA OF CIVIL ENGINEERING CONSTRUCTION BY TYPE OF CONSTRUCTION : NORTHERN REGION

TABLE 2.1 NUMBER OF PERMITS, NUMBER AND AREA OF CIVIL ENGINEERING CONSTRUCTION BY TYPE OF CONSTRUCTION AND PROVINCE

Northeastern Region

STATISTICAL TABLE ARE IN THE EXCEL FORMAT
NORTHEASTERN REGION

TABLE 1 NUMBER OF PERMITS, NUMBER AND AREA OF BUILDING CONSTRUCTION BY TYPE
OF BUILDING : NORTHEASTERN REGION

TABLE 1.1 NUMBER OF PERMITS, NUMBER AND AREA OF BUILDING CONSTRUCTION BY TYPE
OF BUILDING AND PROVINCE

TABLE 2 NUMBER OF PERMITS, NUMBER AND AREA OF CIVIL ENGINEERING CONSTRUCTION
BY TYPE OF CONSTRUCTION : NORTHEASTERN REGION

TABLE 2.1 NUMBER OF PERMITS, NUMBER AND AREA OF CIVIL ENGINEERING CONSTRUCTION
BY TYPE OF CONSTRUCTION AND PROVINCE

Southern Region

STATISTICAL TABLE ARE IN THE EXCEL FORMAT
SOUTHERN REGION

TABLE 1 NUMBER OF PERMITS, NUMBER AND AREA OF BUILDING CONSTRUCTION BY TYPE
OF BUILDING : SOUTHERN REGION

TABLE 1.1 NUMBER OF PERMITS, NUMBER AND AREA OF BUILDING CONSTRUCTION BY TYPE
OF BUILDING AND PROVINCE

TABLE 2 NUMBER OF PERMITS, NUMBER AND AREA OF CIVIL ENGINEERING CONSTRUCTION
BY TYPE OF CONSTRUCTION : SOUTHERN REGION

TABLE 2.1 NUMBER OF PERMITS, NUMBER AND AREA OF CIVIL ENGINEERING CONSTRUCTION
BY TYPE OF CONSTRUCTION AND PROVINCE

*Part 2 Data of the administrative Organization those were not under
the Construction Control Act 1979 by Province and Region*

STATISTICAL TABLE ARE IN THE EXCEL FORMAT

PART 2

TABLE 1 NUMBER OF PERMITS, NUMBER AND AREA OF BUILDING CONSTRUCTION BY AREA AND REGION

TABLE 1.1 NUMBER OF PERMITS, NUMBER AND AREA OF BUILDING CONSTRUCTION BY TYPE OF BUILDING BY REGION AND PROVINCE

TABLE 2 NUMBER OF PERMITS, NUMBER AND AREA OF CIVIL ENGINEERING CONSTRUCTION BY AREA AND REGION

TABLE 2.1 NUMBER OF PERMITS, NUMBER AND AREA OF CIVIL ENGINEERING CONSTRUCTION BY TYPE OF CONSTRUCTION BY REGION AND PROVINCE