
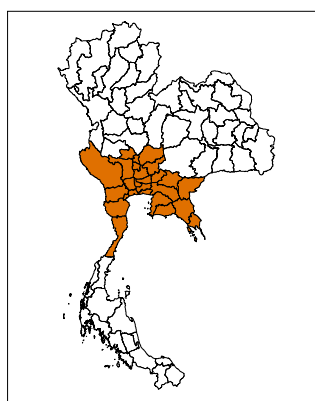
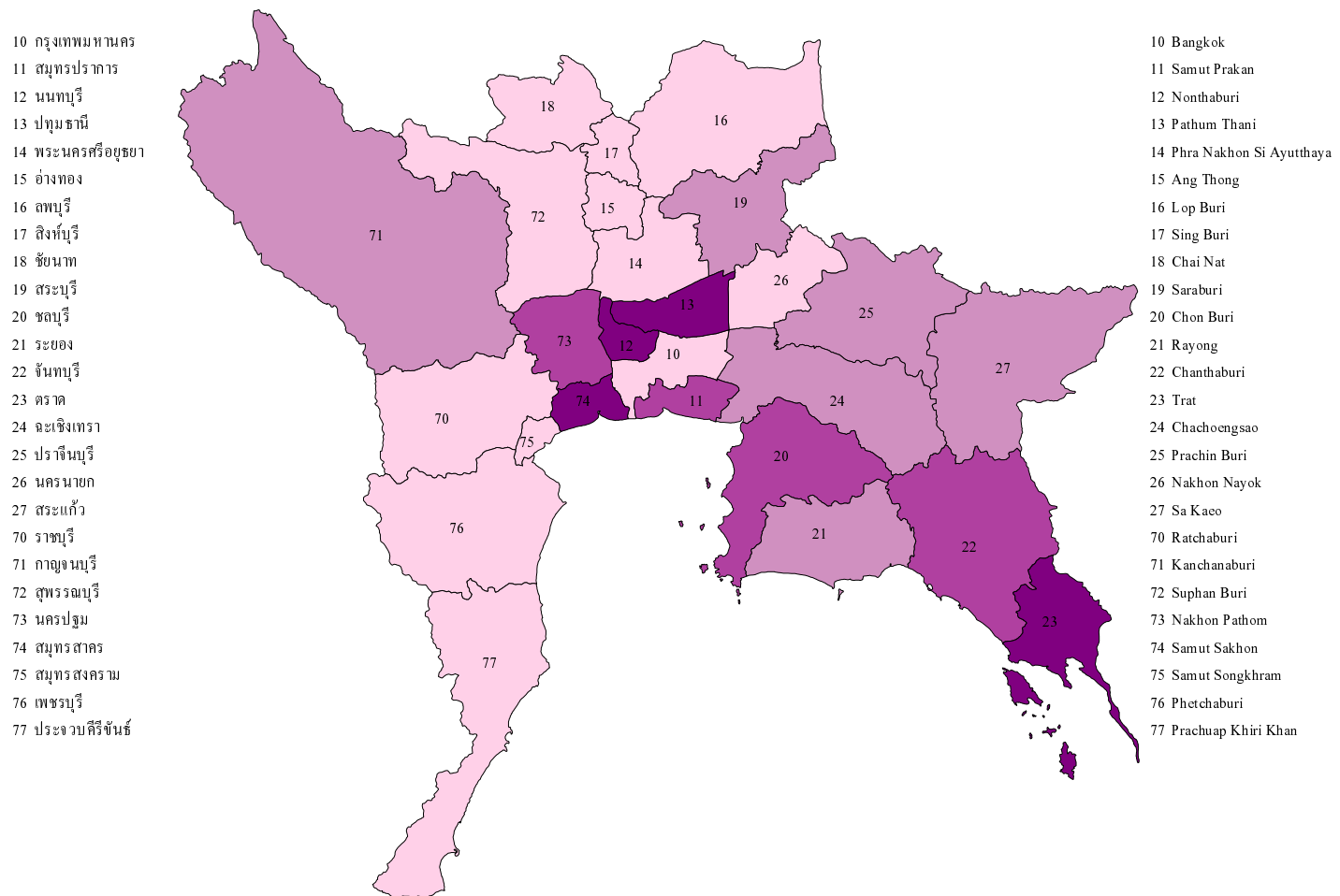


แผนที่ 1 อัตราเพิ่มของประชากรรายจังหวัดในภาคกลาง พ.ศ. 2543

Map 1 Population growth rate by province in the Central Region, 2000

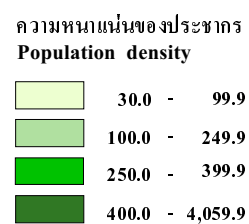
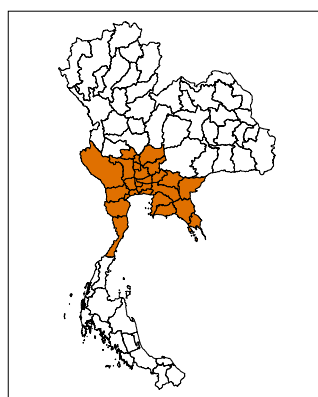
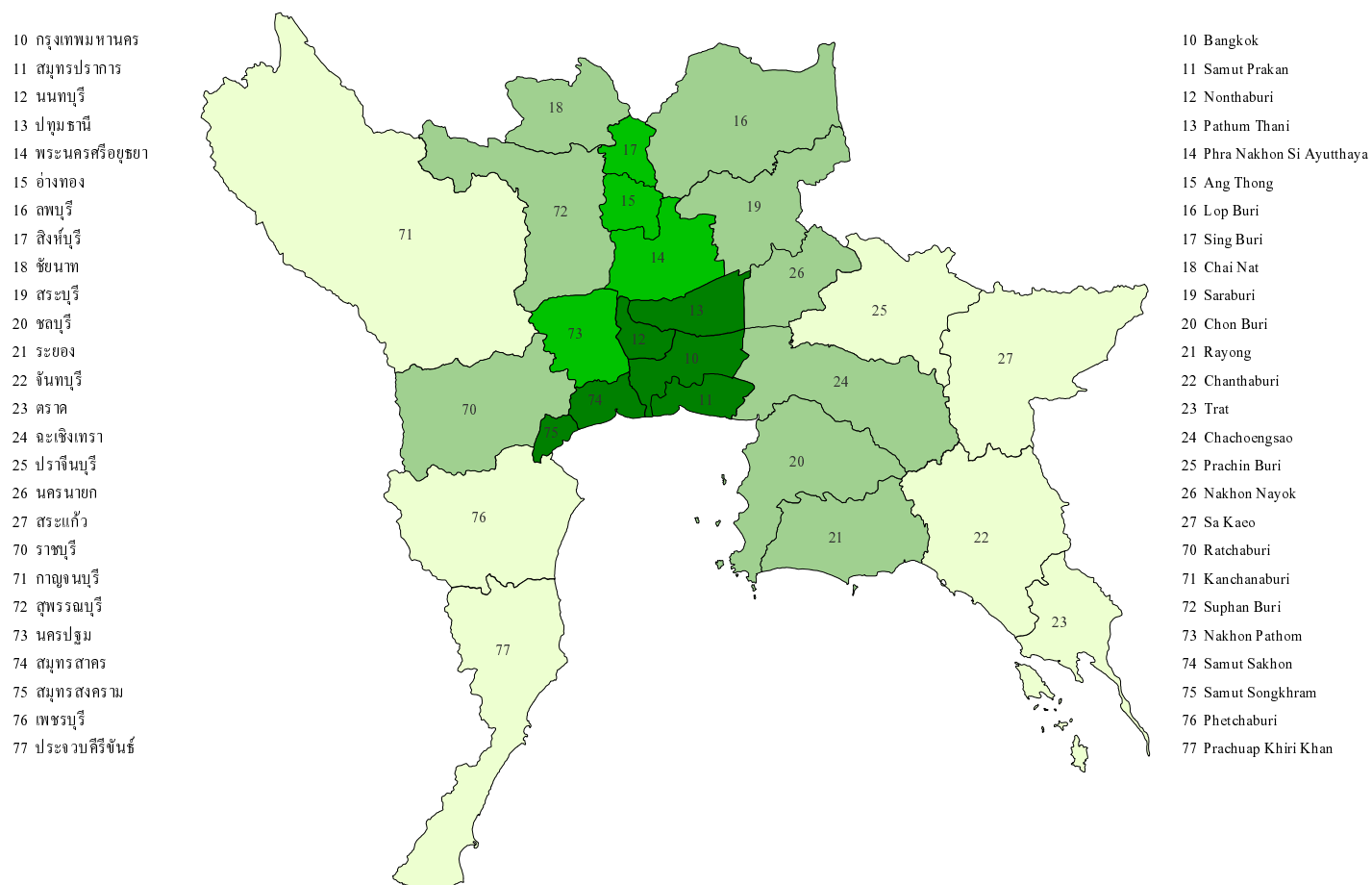


แหล่งข้อมูล : สำมะโนประชากรและเคหะ พ.ศ. 2543 สำนักงานสถิติแห่งชาติ สำนักนายกรัฐมนตรี

Source : The 2000 Population and Housing Census, National Statistical Office, Office of the Prime Minister

แผนที่ 2 ความหนาแน่นของประชากรรายจังหวัดในภาคกลาง พ.ศ. 2543 (ต่อตารางกิโลเมตร)

Map 2 Population density by province in the Central Region, 2000 (per square kilometre)

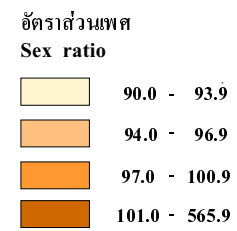
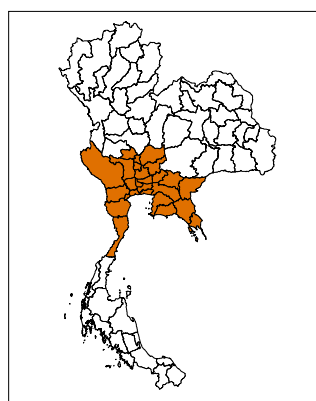
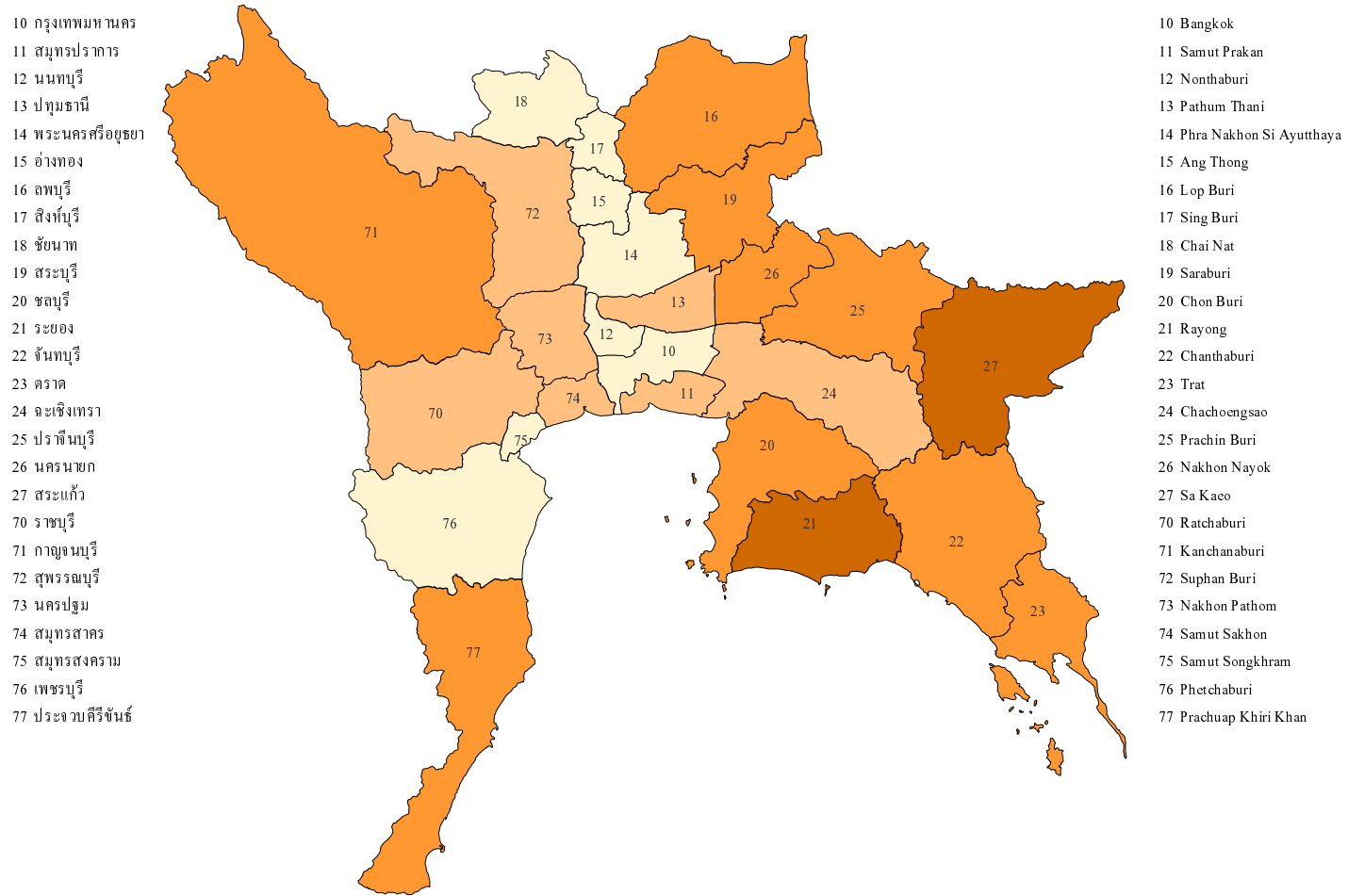


แหล่งข้อมูล : สำมะโนประชากรและเคหะ พ.ศ. 2543 สำนักงานสถิติแห่งชาติ สำนักงานนายกรัฐมนตรี

Source : The 2000 Population and Housing Census, National Statistical Office, Office of the Prime Minister

แผนที่ 3 อัตราส่วนเพศของประชากรรายจังหวัดในภาคกลาง พ.ศ. 2543

Map 3 Sex ratio by province in the Central Region, 2000



แหล่งข้อมูล : สำมะโนประชากรและเคหะ พ.ศ. 2543 สำนักงานสถิติแห่งชาติ สำนักงานนายกรัฐมนตรี

Source : The 2000 Population and Housing Census, National Statistical Office, Office of the Prime Minister